

PROGNOZA ODDZIAŁYWANIA NA ŚRODOWISKO


dla
Strategii Rozwoju
Gminy Susz
na lata 2015-2025

Olsztyn, październik 2015r.

SPIS TREŚCI

1. Streszczenie sporządzone w języku niespecjalistycznym.....	4
2. Wprowadzenie	5
3. Opis analizowanego dokumentu	6
3.1 Cele analizowanego dokumentu	6
3.2 Powiązania z innymi dokumentami	13
3.3 Sposób wdrażania zapisów dokumentu	15
4. Zakres prognozy	16
4.1 Użyte metody przy sporządzaniu prognozy	16
4.2 Obszar oddziaływania objęty dokumentem	20
4.3 Horyzont czasowy oceny	21
4.4 Źródła danych	22
4.5 Rozpatrywane warianty.....	24
5. Cele wynikające ze zrównoważonego rozwoju i ochrony środowiska.....	25
5.1 Przyjęte cele ustanowione na szczeblu międzynarodowym, Wspólnotowym i krajowym, istotne z punktu widzenia projektowanego dokumentu, oraz sposoby, w jakich te cele i inne problemy środowiska zostały uwzględnione podczas opracowywania dokumentu	25
5.1.1 Woda	25
5.1.2 Powierzchnia ziemi / odpady	26
5.1.3 Powietrze i klimat	27
5.1.4 Fauna, flora i bioróżnorodność	28
5.1.5 Krajobraz i dziedzictwo kulturowe	29
5.1.6 Ludność i zdrowie ludzkie	30
5.2 Standardy jakości stanu środowiska	31
5.2.1 Normy jakości powietrza i ochrony klimatu.....	31
5.2.2 Wartości dopuszczalne poziomu dźwięku	31
5.2.3 Normy jakości wód i gruntów.....	32
6. Istniejący stan środowiska oraz potencjalne zmiany tego stanu w przypadku braku realizacji projektowanego dokumentu.....	33
6.1 Ocena stanu środowiska na obszarze objętym dokumentem	33
6.1.1 Geomorfologia i budowa geologiczna	33
6.1.2 Warunki klimatyczne i powietrze atmosferyczne	34
6.1.3 Hałas. Określenie terenów o podwyższonym hałasie	35
6.1.4 Zasoby wód powierzchniowych.....	35
6.1.5 Zasoby wód podziemnych	36
6.1.6 Gospodarka wodna i ściekowa.....	36
6.1.7 Gospodarka odpadami.....	37
6.1.8 Lasy i ochrona przyrody	37
6.1.9 Formy ochrony przyrody	37
6.1.10 Źródła promieniowania elektromagnetycznego.....	38

6.2	Prawdopodobne zmiany w środowisku w przyjętym horyzoncie czasowym.....	39
6.3	Istniejące problemy ochrony środowiska istotne z punktu widzenia realizacji projektowanego dokumentu, w szczególności dotyczące obszarów podlegających ochronie.....	40
6.4	Ocena środowiska z użyciem przyjętych celów	41
7.	Skutki oddziaływania planowanych przedsięwzięć w ramach analizowanego dokumentu	42
7.1	Opis przedsięwzięć z ich wzajemnymi powiązaniem.....	42
7.2	Uzasadnienie realizacji przedsięwzięć z punktu widzenia społeczno-gospodarczego	42
7.3	Opis rozwiązań alternatywnych	43
7.4	Przyjęte środki w celu uniknięcia, zmniejszenia lub zrównoważenia szkodliwego oddziaływania	43
7.5	Przewidywane oddziaływania na środowisko.....	44
7.5.1	Oddziaływanie transgraniczne	45
7.6	Ocena przedsięwzięć i ich alternatyw z użyciem przyjętych celów	45
8.	Rekomendacje do zastosowania w procesie przyjmowania dokumentu	47
8.1	Wymagania prawne i zobowiązania dobrowolne	47
8.2	Potencjalne konflikty między aspektami środowiskowymi a innymi.....	47
8.3	Zalecenia w procesie przyjmowania dokumentu	47
8.3.1	Propozycje rozwiązań służących zapobieganiu, ograniczaniu lub kompensacji negatywnych oddziaływań na środowisko.....	49
8.4	Zalecenia dla innych dokumentów	50
9.	Monitoring.....	52
9.1	Ocena i weryfikacja wskaźników	52
10.	Braki i trudności.....	55
11.	Spis tabel	56
12.	Spis rysunków.....	56
13.	Załączniki.....	56
13.1	Matryca oceny oddziaływania	56



1. Streszczenie sporządzone w języku niespecjalistycznym

Wymagania prawne sporządzenia prognozy oddziaływania na środowisko Strategii Rozwoju Gminy Susz na lata 2015-2025¹ (tzw. oceny strategicznej oddziaływania na środowisko), zawarte są zarówno w dyrektywie europejskiej, jak i w polskich przepisach dotyczących ochrony środowiska.

Przedmiotem oceny był projekt Strategii z września 2015r.

Strategia Rozwoju Gminy Susz to dokument długookresowy, który określa misję, wizję, kierunki i cele rozwoju gminy.

Przeprowadzona ocena oddziaływania na środowisko projektu Strategii odnosiła się do oceny wpływu przyjętych zadań na środowisko i jego zasoby.

Przy określaniu potencjalnych niekorzystnych oddziaływań na środowisko brano pod uwagę:

- oddziaływanie na poszczególne elementy środowiska i potencjalne ich skutki,
- zasoby dziedzictwa kulturowego,
- ochronę i użytkowanie zasobów naturalnych (w tym jakość i ilość wody, jakość powietrza, hałas, odpady stałe),
- zagospodarowanie przestrzenne.

Celem Prognozy jest również identyfikacja i ocena stopnia oraz sposobu uwzględnienia aspektów środowiskowych w analizowanym dokumencie.


W Prognozie odniesiono się także do niezbędnych modyfikacji Strategii tak, by w jak największym stopniu była ona spójna i komplementarna z zasadami zrównoważonego rozwoju oraz innymi dokumentami programowymi. Analizowano również możliwości eliminacji lub ograniczenia niepożądanych i nieakceptowanych zadań i działań zapisanych w Strategii.

Przeprowadzona analiza wykazała, że wdrożenie Strategii będzie miało zasadniczo pozytywny wpływ na środowisko i jego zasoby, a przyjęte założenia oraz planowane działania mogą spowodować poprawę istniejącego stanu środowiska i warunków życia mieszkańców gminy.

Jednak w niektórych przypadkach realizacja zapisów Strategii może powodować ujemny wpływ na określone elementy środowiska i mieszkańców gminy. W większości przypadków, wpływ ten będzie chwilowy i/lub krótkotrwały i głównie związany z procesem budowlanym, który ma charakter lokalny. Te ewentualnie negatywne efekty, które wiążą się najczęściej z działaniami inwestycyjnymi i które nie są całkowicie do uniknięcia, powinny w każdym przypadku być analizowane i minimalizowane.

Analizowany projekt Strategii w większości swoich zapisów obejmuje odwołania i cele związane z zapewnieniem zrównoważonego rozwoju gminy. Po rozszerzeniu ich o niezbędne korekty / rekomendacje wynikające z niniejszej analizy, będzie można wskazywać ją jako dokument, zgodny z pozostałymi ważnymi i strategicznymi dokumentami wewnętrznymi gminy Susz.

¹ dalej Strategii



2. Wprowadzenie

Podstawą prawną wykonania niniejszej prognozy oddziaływania na środowisko projektu Strategii Rozwoju Gminy Susz na lata 2015-2025 są zapisy ustawy z dnia 3 października 2008r. o udostępnianiu informacji o środowisku i jego ochronie, udziale społeczeństwa w ochronie środowiska oraz o ocenach oddziaływania na środowisko², która wprowadza do polskiego prawodawstwa zapisy Dyrektywy Parlamentu i Rady Europy Nr 2001/42/WE z dnia 27 czerwca 2001r. w sprawie oceny skutków niektórych planów i programów na środowisko (tzw. Dyrektywa SEA³). Przepisy ustawy odnoszą się również do zapisów Dyrektywy 2003/4/WE Parlamentu Europejskiego i Rady z dnia 28 stycznia 2003r. w sprawie publicznego dostępu do informacji dotyczących środowiska oraz Dyrektywy 2003/35/WE Parlamentu Europejskiego i Rady z dnia 26 maja 2003r. przewidującej udział społeczeństwa w odniesieniu do sporządzania niektórych planów i programów w zakresie środowiska oraz zmieniającej w odniesieniu do udziału społeczeństwa i dostępu do wymiaru sprawiedliwości dyrektywy Rady 85/337/EWG i 96/61/WE.

Prognozę wykonano w oparciu o projekt Strategii z września 2015r.

Zgodnie z obowiązującymi przepisami w tym zakresie, organ opracowujący projekt Strategii, wystąpił do właściwych organów w celu określenia zakresu wymaganego dla niniejszej prognozy:

- pismo z 22.09.2015r. znak RLZP.III.0540.1.19.2015 do Regionalnego Dyrektora Ochrony Środowiska w Olsztynie,
- pismo z 22.09.2015r. znak RLZP.III.0540.1.20.2015 do Państwowego Wojewódzkiego Inspektora Sanitarnego w Olsztynie.

Powyższe organy ustaliły zakres informacji, zgodny z art. 51 ust.2 UOOS:

- pismo RDOŚ w Olsztynie znak WOOŚ.411.109.2015.MT z 28.09.2015r.,
- pismem znak ZNS.9082.2.117.2015.Z z 13.10.2015r. Państwowy Wojewódzki Inspektor Sanitarny w Olsztynie stwierdził brak konieczności przeprowadzenia strategicznej oceny oddziaływania na środowisko projektu Strategii


Przygotowana prognoza powinna być poddana konsultacjom społecznym wraz z opracowanym projektem Strategii.

Organ opracowujący projekt dokumentu jest zobowiązany wziąć pod uwagę ustalenia zawarte w prognozie oddziaływania na środowisko, opinie ww. organów oraz rozpatrzyć uwagi i wnioski zgłoszone w wyniku udziału społeczeństwa w procesie konsultacji społecznych.

Następnie, po zatwierdzeniu projektu dokumentu, powinien on być udostępniony społeczeństwu wraz z informacją w jaki sposób ocena środowiskowa została uwzględniona.

² zwanej dalej UOOS

³ zwanej dalej DSEA



3. Opis analizowanego dokumentu

3.1 Cele analizowanego dokumentu

Strategia na lata 2015-2025 określa misję rozwoju gminy:

Gmina Susz atrakcyjnym miejscem zamieszkania ukierunkowanym na rozwój zrównoważonego rolnictwa i turystyki, sprzyjającym rozwojowi przedsiębiorczości i edukacji, gdzie mieszkańcy i turyści mogą aktywnie i spokojnie spędzać wolny czas.

Mając wyznaczoną misję, wybrano cele strategiczne, w ramach których wskazano cele operacyjne i kierunki działań:

1. Cel Strategiczny *Rozwój infrastruktury technicznej*

1.1. Cel operacyjny 1.1.

Rozwój i poprawa infrastruktury wodno-ściekowej

1.1.1. Kierunki działań

- budowa, rozbudowa i przebudowa sieci kanalizacyjnych i wodociągowych na terenie gminy
- rozbudowa oczyszczalni ścieków w Suszu
- budowa lokalnych przydomowych oczyszczalni ścieków w obszarach o rozproszonej zabudowie
- budowa infrastruktury w ramach uzbrajania terenu pod zabudowę
- zagospodarowanie osadów ściekowych

1.2. Cel operacyjny 1.2.

Rozwój i poprawa infrastruktury drogowej, zwiększenie dostępności komunikacyjnej oraz wzrost bezpieczeństwa ruchu drogowego

1.2.1. Kierunki działań


- przebudowa ulic i dróg gminnych
- poprawa dostępności dojazdowej do obszarów zagospodarowanych rolniczo
- poprawa dostępności do komunikacji publicznej

1.3. Cel operacyjny 1.3.

Rozwój i poprawa infrastruktury okołodrogowej

1.3.1. Kierunki działań

- budowa i przebudowa chodników, parkingów i przejść dla pieszych w Suszu oraz na terenach wiejskich gminy



- przygotowanie terenów pod budownictwo wielorodzinne mieszkaniowe wraz z miejscami parkingowymi oraz miejscami na garaże
- rozbudowa i modernizacja oświetlenia ulicznego

1.4. Cel operacyjny 1.4.

Zwiększenie wykorzystania odnawialnych źródeł energii

1.4.1. Kierunki działań

- zwiększenie wykorzystania odnawialnych źródeł energii (OZE) i gospodarka niskoemisyjna w gminie
- promocja wśród mieszkańców wykorzystania energii ze źródeł odnawialnych
- termomodernizacja i racjonalne zarządzanie energią w budynkach mieszkalnych i obiektach użyteczności publicznej
- modernizacja systemu ciepłowniczego i budowa ekologicznych sieci ciepłowniczych

1.5. Cel operacyjny 1.5.

Rozbudowa infrastruktury teleinformacyjnej oraz rozwój społeczeństwa informacyjnego

1.5.1. Kierunki działań


- tworzenie warunków do budowy i rozbudowy sieci szerokopasmowych
- wzrost liczby osób korzystających z usług publicznych świadczonych on – line
- rozwój sieci punktów z bezpłatnym dostępem do Internetu
- wspieranie inicjatyw służących wymianie informacji, wiedzy oraz doświadczeń

1.6. Cel operacyjny 1.6.

Wspieranie systemu zarządzania bezpieczeństwem publicznym

1.6.1. Kierunki działań

- budowa, przebudowa, remont i modernizacja obiektów użyteczności publicznej
- tworzenie infrastruktury zwiększającej dostęp osób niepełnosprawnych do obiektów użyteczności publicznej
- wspieranie Ochotniczych Straży Pożarnych w zakresie modernizacji remiz oraz stałe wyposażenie poszczególnych jednostek OSP w nowoczesny i wydajny sprzęt
- poprawa dostępu do usług związanych z ochroną zdrowia



2. Cel Strategiczny *Tworzenie optymalnych warunków do rozwoju turystyki i kultury oraz pielęgnowanie dziedzictwa kulturowego*

2.1. Cel operacyjny 2.1.

Rozwój i poprawa infrastruktury turystyczno-rekreacyjnej oraz infrastruktury służącej rozwojowi aktywnych form turystyki

2.1.1. Kierunki działań


- tworzenie i promocja produktów turystycznych związanych z kulturą i historią regionu
- budowa nowych, rozbudowa istniejących obiektów gastronomicznych, noclegowych i sportowo-kulturalnych
- budowa pól namiotowych, campingów
- tworzenie nowych szlaków dla potrzeb turystyki pieszej, rowerowej i przyrodniczo-edukacyjnej
- remont i uzupełnienie oznakowania istniejących szlaków turystycznych (tablice informacyjne, oznakowanie, itp.)
- rozwój infrastruktury istniejących szlaków turystycznych (wiaty, kosze na śmieci, ławki itp.)
- remont i uzupełnienie infrastruktury w istniejących miejscach rekreacji (grille, place zabaw, altanki itp.)
- zagospodarowanie cieków na potrzeby organizacji rekreacji wodnej
- zagospodarowanie nabrzeża jezior (np. zagospodarowanie nabrzeża poprzez urządzenie plaży, budowę pomostu, zjeżdżalni, miejsca do wodowania i cumowania łódek, kajaków, urządzenie pola namiotowego, budowę punktu widokowego, parkingu, chodników, boiska do siatkówki, budynku gospodarczego, oświetlenia itp.),
- rozbudowa bazy noclegowej i dostosowanie standardów świadczonych usług do wymogów unijnych
- rozwój agroturystyki, ekoturystyki i turystyki leśnej i wędkarskiej
- adaptacja na cele turystyczne obiektów zabytkowych i innych
- wyznaczanie nowych terenów na cele turystyczno-rekreacyjne
- kształtowanie wizerunku wsi (poprawa estetyki wokół posesji, na ulicach i w obiektach publicznych, zwiększenie ilości nasadzeń zieleni itp.)
- rozbudowa bazy sportowo-rekreacyjnej (wypożyczalnia rowerów, siłownie, kluby fitness, sprzęt wodny itp.)
- rozbudowa bazy gastronomicznej również w oparciu o regionalne i lokalne tradycje kulinarne

2.2. Cel operacyjny 2.2.

Wykorzystanie i ochrona zabytkowych obiektów dziedzictwa kulturowego oraz ich zagospodarowanie

2.2.1. Kierunki działań

- oznakowanie, zabezpieczenie, renowacja i rewitalizacja zabytkowych obiektów oraz miejsc pamięci wraz z ich otoczeniem
- zagospodarowanie szczególnie cennych obiektów i terenów
- rewitalizacja Starego Miasta w Suszu
- rewitalizacja Parku Miejskiego



2.3. Cel operacyjny 2.3.

Aktywna promocja walorów turystycznych gminy oraz opracowanie planu promocji

2.3.1. Kierunki działań

- promocja walorów turystycznych gminy
- opracowanie i druk folderów turystycznych i ulotek informacyjnych
- intensyfikacja działań promocyjnych w nowoczesnych mediach (strony www, portale społecznościowe)
- inicjowanie międzygminnej oraz międzynarodowej współpracy w zakresie wspólnej promocji turystyki
- rozwój handlu i usług towarzyszących turystyce (rzemiosło, rękodzieło artystyczne, pamiątkarstwo)
- organizacja imprez, festynów, targów, konkursów promocyjnych

2.4. Cel operacyjny 2.4.

Promocja lokalnego dziedzictwa kulinarnego

2.4.1. Kierunki działań


- identyfikacja i promocja lokalnych specjałów kulinarnych
- zorganizowanie imprez promujących miejscowe kulinaria
- tworzenie warunków do powstawania nowych i współpraca z istniejącymi Kołami Gospodyń Wiejskich
- inne inicjatywy obywatelskie na obszarach wiejskich

2.5. Cel operacyjny 2.5.

Ochrona i zachowanie bioróżnorodności przyrody

2.5.1. Kierunki działań

- realizacja inwestycji w zakresie ochrony wód, w tym oczyszczenie i rekultywacja Jeziora Suskiego
- rozwój naturalnych systemów oczyszczania wód
- wyłączenie z zagospodarowania obszarów o wysokich walorach środowiskowych
- kontrolowane użytkowanie przestrzeni i zasobów przyrody
- wspieranie działań na rzecz edukacji ekologicznej
- wdrażanie i monitoring programów ochrony środowiska
- pielęgnacja i ochrona istniejących pomników przyrody
- tworzenie ścieżek dydaktyczno-przyrodniczych na terenach atrakcyjnych przyrodniczo
- aktywizacja społeczności lokalnej w zakresie działań na rzecz ochrony środowiska



3. Cel Strategiczny *Przyspieszenie rozwoju gospodarczego poprzez kreowanie przyjaznego klimatu dla rozwoju przedsiębiorczości*

3.1. Cel operacyjny 3.1.

Inicjowanie powstawania nowych podmiotów gospodarczych oraz kreowanie sprzyjających warunków dla rozwoju przedsiębiorczości

3.1.1. Kierunki działań

- doradztwo w zakresie zakładania i prowadzenia działalności gospodarczej
- doradztwo dla przedsiębiorców z zakresu pozyskiwania środków na zakładanie i rozwój działalności gospodarczej
- tworzenie warunków prawnych oraz administracyjno-organizacyjnych dla rozwoju lokalnej przedsiębiorczości
- współpraca z organizacjami wspierającymi podmioty gospodarcze
- identyfikacja oczekiwań lokalnych przedsiębiorców w zakresie preferowanych przez nich zawodów
- wspieranie współpracy gospodarczej międzygminnej, międzyregionalnej i międzynarodowej ze szczególnym uwzględnieniem kontaktów z sąsiadującymi obszarami

3.2. Cel operacyjny 3.2.

Poprawa atrakcyjności inwestycyjnej w gminie

3.2.1. Kierunki działań


- zagospodarowanie istniejących i przygotowanie nowych terenów inwestycyjnych dla przedsiębiorców
- promocja oferty inwestycyjnej gminy

3.3. Cel operacyjny 3.3.

Wspieranie rozwoju spółdzielni socjalnych oraz innych przedsiębiorstw społecznych

3.3.1. Kierunki działań

- informowanie mieszkańców gminy na temat możliwości prowadzenia działalności gospodarczej w oparciu o ekonomię społeczną
- ułatwienia administracyjno-organizacyjne dla osób zakładających spółdzielnie socjalne
- szkolenia dla osób zakładających spółdzielnie socjalne
- promocja spółdzielni socjalnej jako formy prowadzenia biznesu



4. Cel Strategiczny *Wzrost konkurencyjności gospodarstw rolnych oraz dochodów rolników*

4.1. Cel operacyjny 4.1.

Inicjowanie działań prowadzących do poprawy wydajności i jakości produkcji rolnej

4.1.1. Kierunki działań

- współpraca z podmiotami zewnętrznymi w zakresie organizowania bezpłatnych specjalistycznych szkoleń dla rolników
- promowanie stosowania nowych technik w produkcji rolniczej
- tworzenie warunków do zagospodarowania nieużytków rolnych
- zaoferowanie doradztwa oraz pomocy dla rolników aplikujących o środki z programów ukierunkowanym na obszary wiejskie
- sukcesywne zalesianie gruntów o niskiej wartości bonitacyjnej oraz gruntów rolnych pod uprawy ekologiczne
- scalanie gruntów rolnych

4.2. Cel operacyjny 4.2.

Rozwój pozarolniczych form działalności gospodarczej

4.2.1. Kierunki działań


- kampania informacyjna wśród rolników na temat możliwości pozyskania środków finansowych na rozwój gospodarstw agroturystycznych oraz na różnicowanie działalności rolniczej
- szkolenia dla rolników w zakresie podejmowania dodatkowej działalności zbliżonej do rolnictwa
- doradztwo w zakresie zmiany zawodu dla osób zamierzających odejść z rolnictwa
- promocja produktu lokalnego
- tworzenie inkubatorów przetwórstwa rolno – spożywczego jako wsparcie dla rolników realizujących przetwórstwo własnych płodów rolnych

4.3. Cel operacyjny 4.3.

Rozwój gospodarstw ekologicznych

4.3.1. Kierunki działań

- promocja zasad prowadzenia gospodarstw ekologicznych wśród mieszkańców
- szkolenia pozwalające na zdobycie wiedzy i umiejętności z zakresu zasad prowadzenia gospodarstw ekologicznych oraz produkcji żywności ekologicznej
- zaoferowanie doradztwa oraz pomocy dla rolników decydujących się prowadzić gospodarstwa ekologiczne
- promowanie stosowania ekologicznych technik w produkcji rolnej



4.4. Cel operacyjny 4.4.

Rozwój i promocja grup producenckich oraz rolniczych spółdzielni produkcyjnych

4.4.1. Kierunki działań

- aktywna promocja grup producenckich wśród mieszkańców
- szkolenia dla rolników w zakresie zakładania grup producenckich
- informowanie mieszkańców gminy o możliwościach założenia grup producenckich oraz uzyskania dofinansowania na ten cel

5. Cel Strategiczny *Poprawa jakości infrastruktury kulturalno-oświatowej oraz intensyfikacja działań sprzyjających rozwojowi kultury*

5.1. Cel operacyjny 5.1.

Poprawa warunków funkcjonowania oraz rozwój obiektów dydaktycznych, kulturalnych oraz sportowo-rekreacyjnych

5.1.1. Kierunki działań

- rozwój infrastruktury placówek dydaktycznych poprzez doposażenie, budowę, rozbudowę, remont, modernizację szkół i przedszkoli
- rozwój infrastruktury sportowej poprzez doposażenie, budowę, rozbudowę, remont i modernizację obiektów sportowych
- doposażenie, budowa i modernizacja świetlic wiejskich zgodnie z lokalnymi potrzebami mieszkańców
- rozbudowa, modernizacja i wyposażenie budynków ośrodków kultury, bibliotek
- budowa placów zabaw i innej infrastruktury dla dzieci

5.2. Cel operacyjny 5.2.

Zwiększenie dostępu do kultury jako sposobu spędzania wolnego czasu

5.2.1. Kierunki działań


- stworzenie atrakcyjnej oferty spędzania „czasu wolnego”
- inspirowanie działań mających na celu poszerzenie zakresu działalności placówek kultury
- organizacja imprez kulturalno-rekreacyjnych dla mieszkańców i turystów
- udostępnianie niezagospodarowanych obiektów społeczności lokalnej
- poszerzenie oferty kulturalnej świetlic

5.3. Cel operacyjny 5.3.

Wyrównywanie szans edukacyjnych oraz stworzenie optymalnych warunków rozwoju dla dzieci i młodzieży

5.3.1. Kierunki działań

- zwiększenie dostępu do nauki języków obcych
- rozwój kompetencji nauczycieli z zakresu innowacyjnych metod nauczania



- zachęcanie młodzieży do udziału w życiu społecznym i publicznym gminy, poprzez wdrożenie różnych form zajęć dydaktycznych
- rozszerzenie pozalekcyjnej oferty zajęć dla dzieci i młodzieży
- współpraca z organizacjami pozarządowymi w celu wykorzystania szansy na sfinansowanie ciekawych przedsięwzięć adresowanych do dzieci i młodzieży

5.4. Cel operacyjny 5.4.

Poprawa standardu infrastruktury sportowej oraz zwiększenie efektywności jej wykorzystania

5.4.1. Kierunki działań


- wspieranie klubów i innych organizacji sportowych
- organizacja imprez sportowych
- promocja gminy poprzez udział drużyn gminnych w imprezach sportowych o charakterze ponadgminnym
- wspieranie sportu szkolnego i międzyszkolnego.

3.2 Powiązania z innymi dokumentami

Prace nad Strategią były determinowane poprzez inne dokumenty planistyczno-strategiczne. Zadania oraz działania określone w Strategii musiały być w dużej mierze komplementarne i spójne z tymi dokumentami lub też wprost z nich wynikać.

Założone zadania w Strategii są zgodne z założeniami i celami **Strategii Rozwoju Kraju 2020**, w tym w szczególności z następującymi priorytetowymi kierunkami interwencji:

- I.1.5. Zapewnienie ładu przestrzennego,
- II.2.1. Zwiększenie produktywności gospodarki,
- II.2.4. Poprawa warunków ramowych dla prowadzenia działalności gospodarczej,
- II.4.2. Poprawa jakości kapitału ludzkiego,
- II.6.1. Racjonalne gospodarowanie zasobami,
- II.6.2. Poprawa efektywności energetycznej,
- II.6.4. Poprawa stanu środowiska,
- III.1.1. Zwiększenie aktywności osób wykluczonych i zagrożonych wykluczeniem społecznym,
- III.2.1. Podnoszenie jakości i dostępności usług publicznych,
- III.3.3. Tworzenie warunków dla rozwoju ośrodków regionalnych, subregionalnych i lokalnych oraz wzmocnienia potencjału obszarów wiejskich.



Strategia realizuje bezpośrednio również cele zawarte w **Długookresowej Strategii Rozwoju Kraju Polska 2030 Trzecia fala nowoczesności** poprzez tworzenie warunków sprzyjających przedsiębiorczości, przeciwdziałaniu ubóstwa i zapobieganiu wykluczeniu społecznemu jednocześnie dążąc do przyspieszenia rozwoju gminy, przeciwdziałania marginalizacji i peryferyzacji obszarów problemowych. Tym samym, umożliwia to również realizację celów Strategii Lizbońskiej, kładących duży nacisk na wzmocnienie spójności społecznej.

Gmina Susz podejmując się realizacji działań, ujętych w Strategii i rozumianych jako proces przemian przestrzennych, społecznych i ekonomicznych w gminie, przyczynia się do poprawy jakości życia mieszkańców, przywrócenia ładu przestrzennego i do ożywienia gospodarczego.

Strategia odpowiada także stawianym celom w **Koncepcji Przestrzennego Zagospodarowania Kraju 2030**. Poprzez swoje działania wpłynie on na poprawę zagospodarowania przestrzennego i planowania przestrzennego w skali gminy i regionu.


Założenia i przyjęte cele Strategii wpisują się również w realizację zapisów **Strategii Długofalowego Rozwoju Sektora Mieszkaniowego na lata 2005-2025**, której cele strategiczne odnoszą się do realizacji zadań na płaszczyznach odpowiadających podstawowym obecnie deficytom cywilizacyjnym w mieszkalnictwie.

Realizacja działań Strategii pozwoli na także na zwiększenie atrakcyjności gminy i regionu, a także wykorzystanie potencjału związanego z posiadanym dziedzictwem kulturowym, co będzie zgodne z założeniami **Narodowej Strategii Rozwoju Kultury 2004-2013** wraz z **Uzupełnieniem Strategii na lata 2004-2020**.

Także na poziomie regionalnym Strategia wpisuje się w realizację najważniejszych dokumentów strategicznych dla województwa warmińsko-mazurskiego:

- **Strategia Rozwoju Społeczno-Gospodarczego Województwa Warmińsko-Mazurskiego do roku 2025**

Strategia dąży do wyrównywania standardów europejskich. To przykład dostosowania lokalnej gospodarki do funkcjonowania systemu gospodarczego. Ma zapewnić m.in. mieszkańcom gminy współczesne standardy obsługi ludności doprowadzając do zmniejszenia różnic społecznych i gospodarczych.



- **Plan zagospodarowania przestrzennego województwa warmińsko-mazurskiego**

Realizacja działań przyjętych w Strategii umożliwi osiągnięcie celu nadrzędnego jakim jest „zrównoważony rozwój przestrzenny województwa, realizowany poprzez wykorzystanie cech i zasobów przestrzeni regionu, dla zwiększenia jego spójności w wymiarze przestrzennym, społecznym i gospodarczym, z uwzględnieniem ładu przestrzennego oraz zachowania wysokich walorów środowiska i krajobrazu”.

- **Program Ochrony Środowiska Województwa Warmińsko-Mazurskiego na lata 2011-2014 z uwzględnieniem perspektywy na lata 2015-2018 oraz Plan Gospodarki Odpadami dla Województwa Warmińsko-Mazurskiego na lata 2011-2016**

Zgodność Strategii z ww. dokumentami przejawia się w m.in. punkcie: ochrona dziedzictwa przyrodniczego i racjonalne wykorzystanie zasobów przyrody; dalsza poprawa jakości środowiska i bezpieczeństwa ekologicznego dla ochrony zdrowia mieszkańców Polski oraz ochrona klimatu.

- **Strategia Rozwoju Kultury w Województwie Warmińsko-Mazurskim do roku 2015**

Zgodność Strategii przejawia się w obszarze: Ochrona dziedzictwa kulturowego, Cel szczegółowy: Prawidłowe warunki ochrony dziedzictwa regionalnego.

- **Strategia Rozwoju Turystyki w Województwie Warmińsko-Mazurskim**


Strategia wpisuje się w cel: Maksymalne i dynamiczne wykorzystanie predyspozycji turystycznych regionu.

3.3 Sposób wdrażania zapisów dokumentu

Głównym podmiotem odpowiedzialnym za realizację Strategii jest Burmistrz oraz kierowany przez niego Urząd Gminy, w ramach którego zostanie powołany pełnomocnik ds. realizacji Strategii. Do podstawowych obowiązków pełnomocnika oraz osób współpracujących należeć będzie m.in.:

- zapewnienie zgodności realizacji Strategii z poszczególnymi dokumentami programowymi,
- monitoring i ewaluacja Strategii,
- pomiar efektywności,
- promocja Strategii i zadań związanych z jej realizacją,
- okresowa aktualizacja Strategii.

System realizacji Strategii ściśle zależy od pozyskania środków finansowych z funduszy zewnętrznych, krajowych i zagranicznych. Ma na niego również wpływ aktywność oraz skuteczność działań partnerów społecznych i gospodarczych, organizacji pozarządowych oraz samych mieszkańców gminy. Wszystkie te podmioty mogą same wspierać zaplanowane działania i właśnie dlatego właściwe wdrażanie Strategii wymaga skumulowania działań wszystkich jednostek zaangażowanych w jego wdrożenie i realizację.



4. Zakres prognozy

4.1 Użyte metody przy sporządzaniu prognozy

Przeprowadzenie prognozy oddziaływania na środowisko w ramach postępowania strategicznej oceny oddziaływania dla planów i programów polega m.in. na identyfikacji możliwych do ustalenia skutków środowiskowych oraz zapewnieniu uwzględnienia uwarunkowań ekologicznych, ekonomicznych i społecznych we wczesnej fazie procesu podejmowania decyzji. Strategiczna ocena oddziaływania na środowisko umożliwia również analizę rozwiązań alternatywnych oraz wskazanie i włączenie wskaźników monitorowania skutków środowiskowych.

Celem Prognozy jest identyfikacja i ocena stopnia oraz sposobu uwzględnienia aspektów środowiskowych w Strategii.


W Prognozie odniesiono się także do niezbędnych modyfikacji analizowanego dokumentu tak, by w jak największym stopniu był on spójny i komplementarny z zasadami zrównoważonego rozwoju oraz innymi dokumentami programowymi. Analizowano również możliwości eliminacji lub ograniczenia niepożądanych i nieakceptowanych celów i działań zapisanych w Strategii. Choć konieczne jest wyraźne podkreślenie, że rolą Prognozy nie jest zasadnicza zmiana Strategii.

Jako punkt wyjścia przyjęto, że prace nad Prognozą powinny zapewnić/umożliwić:

- identyfikację możliwych do określenia skutków środowiskowych realizacji Strategii;
- identyfikację potencjalnych pól konfliktów przyrodniczo-przestrzennych;
- identyfikację sprzeczności z ustaleniami innych dokumentów programowych lub z wymogami prawa;
- wskazanie znaczących aspektów środowiskowych w poszczególnych obszarach Strategii;
- identyfikację i eliminację tych celów, priorytetów i kierunków rozwoju, których negatywne skutki środowiskowe pozostają w sprzeczności z wymogami prawa;
- wskazanie metod ograniczania negatywnych (ale akceptowalnych) oraz wzmacniania pozytywnych (preferowanych) skutków środowiskowych realizacji Strategii;
- wskazanie rozwiązań alternatywnych, mogących zmniejszyć obciążenia środowiska;
- określenie listy wymogów koniecznych do spełnienia podczas realizacji przedsięwzięć przewidzianych w ramach Strategii;
- określenie listy wskaźników pozwalających monitorować i oceniać realizację Strategii;
- określenie obszarów niepewności i ryzyka opracowywanej Strategii.

Uwzględniając istniejące ograniczenia, związane m.in. z poziomem uogólnienia danych i informacji wyjściowych, należy zwrócić uwagę na pewne kwestie:

- dokument jakim jest Strategia, bezpośrednio nie powoduje skutków środowiskowych;
- źródłem potencjalnych skutków środowiskowych będzie realizacja przedsięwzięć inwestycyjnych;



- różne oddziaływania środowiskowe uwidaczniać się będą co najmniej w dwóch wymiarach:
 - przestrzennym – poprzez zmiany stanu środowiska,
 - systemowym – poprzez wpływ na możliwość realizacji wymogów zrównoważonego rozwoju,
- zmiany w środowisku są spowodowane wieloma czynnikami, przez co różne przedsięwzięcia mogą mieć zróżnicowany wpływ na środowisko;
- Prognoza nie może precyzyjnie określić skutków środowiskowych planowanych przedsięwzięć, tym samym odnosi się do rodzajów potencjalnych zdarzeń i dokonuje przede wszystkim oceny jakościowej skutków.

Niniejszą Prognozę opracowano wykorzystując metodykę opartą o analizę powiązań sieciowych, analizę zarządzania ryzykiem, ocenę ekspercką oraz w oparciu o najlepszą wiedzę i doświadczenie autorów. W pracy wykorzystano również wytyczne Komisji Europejskiej:


- Wytyczne Komisji dotyczące wdrażania dyrektywy 2001/42/WE,
- Wytyczne nt. integracji zagadnień zmian klimatu i różnorodności biologicznej w ocenach strategicznych.

Przy określaniu potencjalnych niekorzystnych oddziaływań na środowisko brano pod uwagę:

- oddziaływanie na poszczególne elementy środowiska i potencjalne ich skutki,
- zasoby dziedzictwa kulturowego,
- ochronę i użytkowanie zasobów naturalnych (w tym jakość i ilość wody, jakość powietrza, hałas, odpady stałe),
- zagospodarowanie przestrzenne.

W ramach analizy zakresu oddziaływania Strategii, oceniono w jaki sposób planowane działania:

- 1) woda
 - a) będą miały wpływ na jakość wód powierzchniowych i/lub podziemnych wg przyjętych standardów
 - b) będą miały wpływ na system hydrogeologiczny
 - c) będą miały wpływ na zużycie zasobów wód
- 2) powierzchnia ziemi
 - a) pomogą chronić właściwości powierzchni ziemi
 - b) będą miały wpływ na tereny zanieczyszczone
 - c) będą promowały gospodarkę odpadami w oparciu o zasady zrównoważonego rozwoju, ze szczególnym uwzględnieniem zmniejszeniem ilości deponowanych odpadów i likwidacji składowisk
- 3) powietrze, przeciwdziałanie zmianom klimatu
 - a) będą prowadziły do redukcji zanieczyszczeń powietrza
 - b) będą prowadziły do redukcji emisji gazów cieplarnianych




- c) będą miały wpływ na poprawę efektywności energetycznej
- d) będą miały wpływ na korzystanie ze źródeł odnawialnych
- e) będą prowadziły do redukcji zanieczyszczeń transportowych
- 4) fauna, flora, bioróżnorodność, obszary chronione (w tym obszary Natura 2000)
 - a) będą wspierały przyjęte cele w zakresie zwiększenia bioróżnorodności
 - b) będą poprawiały jakość i/lub ilość obszarów chronionych, ze szczególnym uwzględnieniem obszarów w sieci Natura 2000
- 5) krajobraz, dziedzictwo kulturowe (w tym zabytki, dobra materialne)
 - a) będą miały wpływ na ochronę krajobrazu przed rozwojem terenów zurbanizowanych
 - b) będą wspierały ochronę bądź odtworzenie cennego krajobrazu kulturowego
 - c) będą ułatwiały ochronę dziedzictwa kulturowego
 - d) będą wspierały rozwój przestrzenny, zgodnie z zasadami zrównoważonego rozwoju
 - e) będą podnosiły poziom ochrony przeciw naturalnym zagrożeniom
- 6) ludność, ochrona zdrowia
 - a) będą umożliwiały zmniejszenie ekspozycji ludności na hałas
 - b) będą próbowały ograniczyć powiązane ze środowiskiem ryzyka dla zdrowia i życia

Analiza oddziaływania została przeprowadzona na najniższym, dostępnym szczeblu określonych w projekcie Strategii działań. Przy identyfikacji elementów składowych planowanych działań i potencjalnego wpływu na środowisko, grupy społeczne i dobra materialne, zastosowano metodę matrycową, dostosowaną do rodzaju i skali przedsięwzięć.

Zestaw przeanalizowanych kryteriów bazowych, objął kilkadziesiąt najważniejszych z punktu oddziaływania inwestycji na środowisko oraz wymogów ochrony środowiska. Opracowana matryca objęła 3 920 pól. Do opracowania matrycy przyjęto 7-stopniową skalę oceny oddziaływania planowanych działań w ramach Strategii, które następująco zdefiniowano jako:

- *Wzmacniające (W)* – służące bezpośrednio ochronie środowiska;
- *Korzystne (K)* – istotnie zwiększające szansę lub tempo minimalizacji oddziaływania na środowisko;
- *Potencjalnie Korzystne (PK)* – korzyści środowiskowe przeważają w sposób jednoznaczny nad ewentualnymi skutkami negatywnymi, jednak ich osiągnięcie nie jest zagwarantowane i wymaga spełnienia dodatkowych warunków;
- *Neutralne (N)* – nie można zidentyfikować istotnych (znaczących) pól wzajemnych oddziaływań (ani pozytywnych, ani negatywnych) poszczególnych działań z priorytetami ochrony środowiska;
- *Potencjalnie Negatywne (PN)* – koszty/negatywne skutki środowiskowe równoważą lub przewyższają możliwe pozytywy, związane z realizacją przedsięwzięć, jednak ujemny bilans w tym zakresie jest uzależniony od sposobu, lokalizacji lub innych czynników związanych z realizacją danego działania (innymi słowy możliwe jest, przynajmniej częściowe wyeliminowanie negatywnych skutków, pod warunkiem odpowiedniej realizacji działania);



- *Niekorzystne/Hamujące (H)* – realizacja określonego działania, niesie ze sobą niemożliwe do uniknięcia koszty środowiskowe, przeważające ewentualne (o ile występują) pozytywy w tym zakresie;
- *Konflikt (F)* – realizacja danego działania niesie ze sobą niemożliwe do uniknięcia konflikty z innymi celami lub wymogami ochrony środowiska, praktycznie wykluczając możliwość ich osiągnięcia.


Analiza objęła również w odniesieniu do poszczególnych planowanych działań, ich skutków oraz relacji:

- czas oddziaływania:
 - *Chwilowe (CH)* – oddziaływanie mające wpływ na środowisko w momencie podjęcia inwestycji;
 - *Krótkoterminowe (KR)* – oddziaływanie w czasie trwania inwestycji;
 - *Średnioterminowe (SR)* – oddziaływanie kilkuletnie;
 - *Długoterminowe (DR)* – oddziaływanie kilkunastoletnie;
 - *Stałe (ST)* – oddziaływanie ciągłe, dłuższe niż długotrwałe;
- rodzaj oddziaływania:
 - *Bezpośrednie (BP)* – oddziaływanie bez jakiegokolwiek pośrednictwa;
 - *Pośrednie (PS)* – oddziaływanie przez czynnik pośredni;
 - *Wtórne (WT)* – oddziaływanie powstałe w wyniku zmian, przekształcenia czegoś lub jako następstwo czegoś;
 - *Skumulowane (SK)* – oddziaływanie wywołane wpływem danego rodzaju działalności w połączeniu z innymi obecnymi lub realnymi przyszłymi działaniami.

Opracowana matryca, stanowi załącznik do niniejszego Raportu. Przyjęta metoda analizy pól konfliktów, pozwala identyfikować potencjalne kolizje, a nie oceniać je w kategoriach rachunku kosztów-korzyści. Należy zatem zwrócić uwagę, że porównywanie ilości oraz próby zrównoważenia wskazań pozytywnych i negatywnych w celu ustalenia czy określone działanie bądź inwestycja jest mniej lub bardziej „przyjazna dla środowiska” jest nieuzasadnione. Mimo najlepszej wiedzy autorów Prognozy, możliwe jest wystąpienie potencjalnych konfliktów w przypadku realizacji niektórych działań w zakresie, dla których analiza celów nie wykazywała oddziaływań potencjalnie negatywnych.

Opis stanu środowiska, z uwzględnieniem planowanego przedsięwzięcia, przygotowany został w oparciu o dostępne wyniki monitoringu środowiska, prowadzone przez odpowiednie służby na terenie gminy Susz.

Prognoza wielkości oddziaływania na środowisko sporządzona została w oparciu o wiedzę i doświadczenie autorów raportu, przy wykorzystaniu istniejących materiałów w zakresie skutków dla środowiska podobnych dokumentów oraz przedsięwzięć.



4.2 Obszar oddziaływania objęty dokumentem

Obszar gminy Susz zajmuje powierzchnię 259 km². Geograficznie Gmina należy do obszaru Pojezierza Iławskiego. Położona jest ona w zachodniej części województwa, na północno-zachodnim krańcu powiatu iławskiego. Jej zachodnia i północna granica stanowi jednocześnie granicę z województwem pomorskim. Graniczy z 5 gminami:

- Stary Dzierzgoń (powiat sztumski),
- Prabuty (powiat kwidzyński),
- Kisielice (powiat iławski),
- Zalewo (powiat iławski),
- Iława (powiat iławski).


Według danych GUS Gminę Susz zamieszkiwało 13 038 osób (dane na koniec 2014 roku), z tego w mieście mieszka 5,7 tys. osób. Wskaźnik gęstości zaludnienia kształtuje się na poziomie ok. 50 osób/km².

Susz stanowi centrum administracyjno-gospodarcze dla 46 miejscowości położonych na terenie gminy.

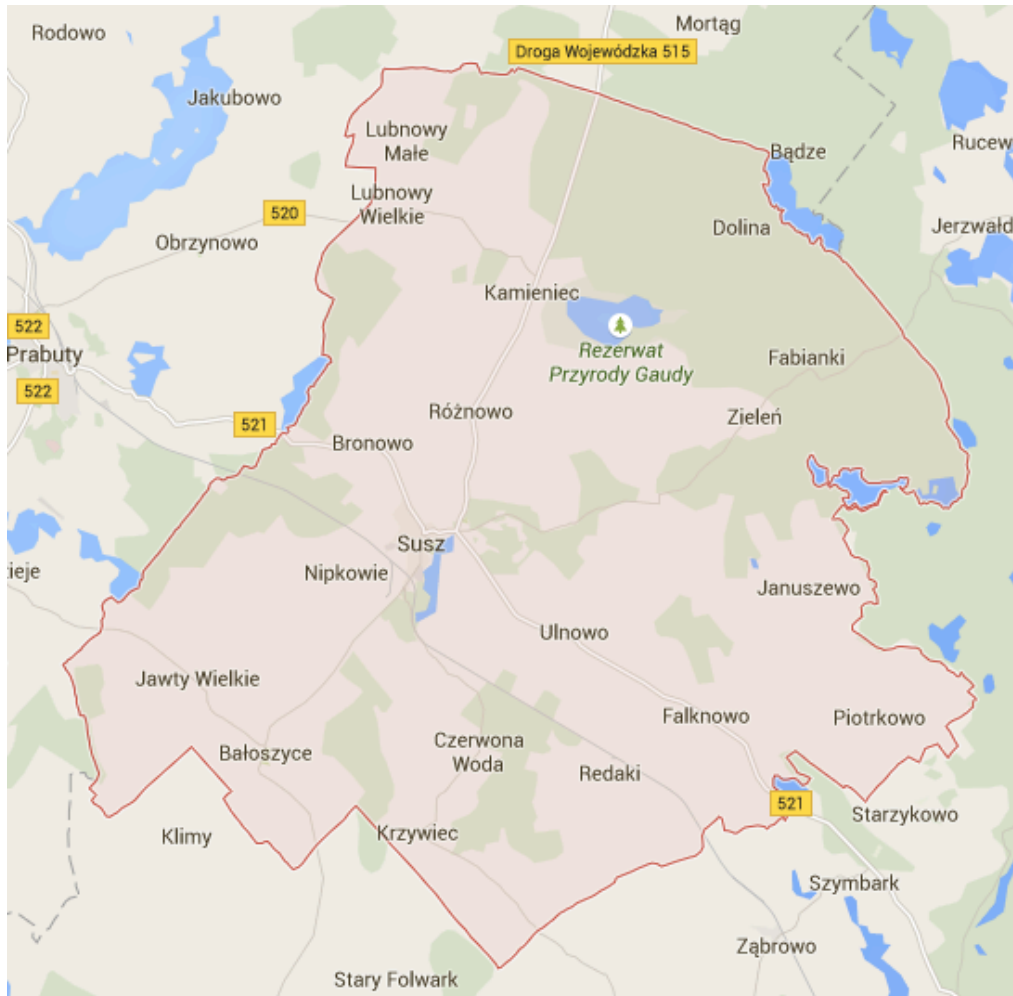
Gmina to również obszar, którego główną atrakcją są liczne dwory szlacheckie oraz pałace, w tym pałac w Kamieńcu czy Bałoszcach. Niestety, część zabytków jest mało znana, słabo opisana i rozreklamowana dla celów turystycznych.

Atutem gminy są również czyste lasy i jeziora, nad którymi zlokalizowane są ośrodki wypoczynkowe i domki rekreacyjne.

Strategia obejmuje swoim zasięgiem całą gminę.



Rysunek 1 Obszar oddziaływania Strategii – gmina Susz



Źródło: <https://www.google.pl/maps/>


4.3 Horyzont czasowy oceny

W analizowanym dokumencie przyjęto okres programowania na lata 2015-2025.

W związku z powyższym, okres potencjalnych oddziaływań odniesiono do powyższego okresu, tj. do 2025r.

Rokiem bazowym do oceny aktualnej sytuacji przyjęto stan na dzień 31.12.2014r⁴.


⁴ W przypadku braku danych dla wskazanego punktu odniesienia, przyjęto ostatnie aktualne dane.




4.4 Źródła danych

W ramach analizy SEA wykorzystano aktualne przepisy prawa polskiego oraz wspólnotowego, raporty i sprawozdania o stanie środowiska, dane Głównego Urzędu Statystycznego, Instytutu Meteorologii i Gospodarki Wodnej, Regionalnych Dyrekcji Lasów Państwowych, Regionalnej Dyrekcji Ochrony Środowiska, Wojewódzkiego Inspektoratu Ochrony Środowiska, Wojewódzkiego Stacji Sanitarno-Epidemiologicznej, Urzędu Marszałkowskiego, Urzędu Wojewódzkiego, Urzędu Gminy, służb ochrony zabytków, literaturę fachową oraz m.in. następujące źródła danych:

- 1) Koncepcja Przestrzennego Zagospodarowania Kraju 2030
- 2) Polska 2030 Trzecia fala nowoczesności Długookresowa Strategia Rozwoju Kraju
- 3) Strategia Rozwoju Kraju 2020
- 4) Strategia Rozwoju Kraju 2007-2015
- 5) Narodowe Strategiczne Ramy Odniesienia Narodowa Strategia Spójności
- 6) Narodowy Plan Rozwoju 2004-2006
- 7) Strategia „Bezpieczeństwo Energetyczne i Środowisko – perspektywa do 2020 roku”
- 8) Polityka Ekologiczna Państwa na lata 2009-2012 z perspektywą do roku 2016
- 9) Polityka Ekologiczna Państwa na lata 2003-2006
- 10) II Polityka Ekologiczna Państwa
- 11) Narodowa strategia ochrony środowiska na lata 2000-2006; Ministerstwo Środowiska, 2000
- 12) Uchwała Nr 217 Rady Ministrów z dnia 24 grudnia 2010r. w sprawie „Krajowego planu gospodarki odpadami 2014”
- 13) Uchwała Nr 233 Rady Ministrów z dnia 29 grudnia 2006r. w sprawie krajowego planu gospodarki odpadami 2010
- 14) Uchwała Nr 219 Rady Ministrów z dnia 29 października 2002r. w sprawie krajowego planu gospodarki odpadami
- 15) Uchwała Rady Ministrów z dnia 14 lipca 2009r. w sprawie ustanowienia programu wieloletniego pod nazwą „Program oczyszczania kraju z azbestu na lata 2009-2032”
- 16) Krajowy Program Oczyszczania Ścieków Komunalnych
- 17) Narodowa Strategia Edukacji Ekologicznej
- 18) Krajowa Strategia Ochrony i Zrównoważonego Użytkowania Różnorodności Biologicznej
- 19) Krajowa Strategia Rozwoju Regionalnego 2010-2020: Regiony, Miasta, Obszary wiejskie
- 20) Narodowa strategia rozwoju regionalnego
- 21) Długookresowa strategia trwałego i zrównoważonego rozwoju – Polska 2025
- 22) Krajowy Program Zwiększania Lesistości
- 23) Krajowy Program Ochrony Powietrza do roku 2020
- 24) Polityka energetyczna Polski do 2030 roku



- 25) Krajowy Plan działań w zakresie energii ze źródeł odnawialnych
- 26) Krajowy Plan rozwoju mikroinstalacji odnawialnych źródeł energii do 2020 roku
- 27) Krajowy Plan Działań dot. efektywności energetycznej
- 28) Strategiczny plan adaptacji dla sektorów i obszarów wrażliwych na zmiany klimatu do roku 2020 z perspektywą do roku 2030
- 29) Strategia rozwoju energetyki odnawialnej
- 30) Krajowa strategia ograniczenia emisji metali ciężkich i trwałych zanieczyszczeń organicznych
- 31) Strategia rozwoju Obszaru Funkcjonalnego Zielone Płuca Polski; Rada Programowa Porozumienia ZPP
- 32) Studium Diagnostyczne Obszaru Funkcjonalnego Zielone Płuca Polski
- 33) Ramowy Program Rozwoju Obszaru Funkcjonalnego Zielone Płuca Polski na lata 2001-2010
- 34) Strategia rozwoju społeczno-gospodarczego województwa warmińsko-mazurskiego do 2025r.
- 35) Strategia rozwoju społeczno-gospodarczego województwa warmińsko-mazurskiego do 2020r.
- 36) Strategia rozwoju społeczno-gospodarczego województwa warmińsko-mazurskiego
- 37) Plan zagospodarowania przestrzennego województwa warmińsko-mazurskiego
- 38) Program Ochrony Środowiska Województwa Warmińsko-Mazurskiego na lata 2011-2014 z uwzględnieniem perspektywy na lata 2015-2018
- 39) Program Ochrony Środowiska Województwa Warmińsko-Mazurskiego na lata 2007-2010 z uwzględnieniem perspektywy na lata 2011-2014
- 40) Plan Gospodarki Odpadami Województwa Warmińsko-Mazurskiego na lata 2011-2016
- 41) Plan Gospodarki Odpadami Województwa Warmińsko-Mazurskiego na lata 2003-2006 z uwzględnieniem perspektywy na lata 2007-2010
- 42) Plan Gospodarki Odpadami Województwa Warmińsko-Mazurskiego, na lata 2007-2010
- 43) Program ekoenergetyczny województwa warmińsko-mazurskiego na lata 2005-2010
- 44) Wojewódzki program zwiększanie lesistości na lata 2001-2010
- 45) Regionalny program rozwoju rolnictwa na lata 2002-2006
- 46) Strategia rozwoju turystyki województwa warmińsko-mazurskiego
- 47) Studium uwarunkowań i kierunków zagospodarowania przestrzennego gminy Susz
- 48) miejscowe plany zagospodarowania przestrzennego na terenie gminy Susz
- 49) Program Ochrony Środowiska dla Gminy Susz na lata 2004-2007 z uwzględnieniem perspektywy na lata 2008-2011
- 50) Raporty o stanie środowiska województwa warmińsko-mazurskiego WIOŚ
- 51) Implementation of directive 2001/42 on the assessment of the effects of certain plans and programmes on the environment
- 52) Handbook on SEA for Cohesion Policy 2007-2013




- 53) Guidance on Integrating Climate Change and Biodiversity into Strategic Environmental Assessment
- 54) The SEA manual a sourcebook on strategic environmental assessment of transport infrastructure plans and programmes
- 55) A Handbook on Environmental Assessment of Regional Development Plans and EU Structural Funds Programmes
- 56) SEA and Integration of the Environment into Strategic Decision-Making
- 57) The Relationship between the EIA and SEA Directives – Final Report to the European Commission
- 58) Podstawy metodyczne sporządzania strategicznych ocen oddziaływania na środowisko dla potrzeb planowania przestrzennego
- 59) Zarządzanie obszarami Natura 2000
- 60) Ocena planów i przedsięwzięć znacząco oddziałujących na obszary Natura 2000. Wytoczne metodyczne dotyczące przepisów Artykułów 6(3) i (4) Dyrektywy Siedliskowej 92/43/EWG Podręcznik dobrych praktyk wykonywania opracowań środowiskowych dla dróg krajowych.
- 61) Zarządzanie obszarami Natura 2000. postanowienia artykułu 6 dyrektywy „siedliskowej” 92/43/EWG

4.5 Rozpatrywane warianty

Uwzględniając przyjętą metodykę, przeanalizowano planowane do realizacji w ramach Strategii działania. Podczas oceny odniesiono się do panujących trendów oraz ewentualnego zaniechania planowanych działań (wariant „0”). Rozpatrywano również wariant zaproponowany w Strategii oraz wariant najbardziej korzystny dla środowiska, tj. uwzględniający cele ochrony środowiska w poszczególnych dziedzinach oraz proponowane rekomendacje.

Warto zaznaczyć, że w przypadku wariantu „0” nastąpi rozproszenie działań, co może skutkować potencjalnymi konfliktami. Brak Strategii dodatkowo utrudni koordynację działań oraz ograniczy możliwość współpracy administracji gminy z jego mieszkańcami, innymi instytucjami oraz podmiotami gospodarczymi, a tym samym hamować będzie rozwój gminy, również w zakresie środowiskowym.



5. Cele wynikające ze zrównoważonego rozwoju i ochrony środowiska

5.1 Przyjęte cele ustanowione na szczeblu międzynarodowym, Wspólnotowym i krajowym, istotne z punktu widzenia projektowanego dokumentu, oraz sposoby, w jakich te cele i inne problemy środowiska zostały uwzględnione podczas opracowywania dokumentu

Tłem do oceny projektu Strategii są przyjęte cele ochrony środowiska na poziomie międzynarodowym, Wspólnotowym i krajowym. Dla potrzeb tego opracowania przyjęto priorytety wynikające z przepisów i umów międzynarodowych oraz krajowego prawa ochrony środowiska. Wśród tych najważniejszych wyzwań i zagrożeń⁵ można wymienić:

zagrożenie	priorytety
systematyczne ubożenie zasobów przyrodniczych i naruszenie zdolności ekosystemów do odbudowy i świadczenia określonych usług	zachowanie różnorodności biologicznej i ochrona ekosystemów
utrzymujący się wzrost temperatury	ograniczenie emisji gazów cieplarnianych adaptacja do zamian klimatu
wzrost konsumpcji	poprawa procesów produkcyjnych zmiana wzorców społecznych zmniejszenie presji na środowisko
niekoordynowane planowanie przestrzenne i rozwój gospodarki	koordynacja i spójność polityk, strategii i działań

Oceniając po kolei stopień uwzględnienia wymogów, czy priorytetów ochrony środowiska określonych w dokumentach takich jak Strategia Lizbońska i Strategia Goeteborska czy w Siódmym Programie Działań w Zakresie Środowiska do 2020 r. „Dobra jakość życia z uwzględnieniem ograniczeń naszej planety”, można stwierdzić, że w odniesieniu do dziedzin, które stanowią pole działań w ramach Strategii, nie występują zasadnicze rozbieżności.


Patrząc na ww. wyzwania i zagrożenia dla środowiska i gospodarki, przedstawione w Strategii działania – co do zasady – obejmują je i wskazują rozwiązania, które mają ograniczyć oddziaływanie na środowisko.

5.1.1 Woda

Na poziomie międzynarodowym zagadnienia związane z ochroną wód oraz gospodarką wodną reguluje kilka konwencji:

- *Konwencja o ochronie środowiska morskiego obszaru Morza Bałtyckiego z 1974r.*, która reguluje zagadnienia związane z kompleksową ochroną środowiska morskiego Morza Bałtyckiego.

⁵ na podstawie Środowisko Europy 2010, Stan i prognozy, Synteza, EEA 2010



- *Konwencja Helsińska o ochronie środowiska morskiego obszaru Morza Bałtyckiego z 1992r.* (II Konwencja Helsińska). Nowa Konwencja Helsińska wzmacnia zobowiązania stron w porównaniu do Konwencji z 1974 roku. Zgodnie z Art. 7 Konwencji Helsińskiej, każde przedsięwzięcie, które może mieć negatywny wpływ na środowisko Morza Bałtyckiego wymaga przeprowadzenia oceny oddziaływania na środowisko oraz powiadomienia Komisji Helsińskiej i państw stron, które mogą być narażone na transgraniczne oddziaływanie planowanej działalności.
- *Konwencja o ochronie i użytkowaniu cieków transgranicznych i jezior międzynarodowych z 1992r.*, która określa zasady umów o współpracy na wodach granicznych w zakresie ochrony środowiska, zapobiegania i przeciwdziałania zanieczyszczeniu środowiska oraz zapewnienia racjonalnego wykorzystania wód przez państwa będące członkami Europejskiej Komisji Gospodarczej Narodów Zjednoczonych.

Wspólnota Europejska dużą rolę przywiązuje także do ochrony wód. Kierunkową rolę w tym zakresie odgrywają *Ramowa Dyrektywa Wodna* wraz z wieloma dyrektywami córkami. Dyrektywa Wodna ustala wymagania jakościowe w stosunku do zrównoważonej gospodarki wodnej. Szczególnie istotne są zapisy *Dyrektywy dotyczącej oczyszczania ścieków komunalnych* – ma ona na celu zredukować zanieczyszczenie wody wskutek niewystarczającego oczyszczania ścieków oraz *Dyrektywy wody pitnej*, która określa wartości graniczne dla zanieczyszczeń wody przeznaczonej do spożycia.

W obszarze ochrony wód morskich Parlament Europejski przyjął *Europejską Strategię Morską* oraz *Strategię Tematyczną na rzecz ochrony i zachowania środowiska morskiego*.


5.1.2 Powierzchnia ziemi / odpady

Z ochroną powierzchni ziemi związanych jest wiele aspektów. Jednym z nich jest oszczędne gospodarowanie gruntem i powierzchnią ziemi, tak by minimalizować ilość dodatkowo zajmowanych powierzchni gruntów. Powyższe podejście jest także ważne z punktu korzystania z zasobów naturalnych, do czego odnosi się *Strategia tematyczna w sprawie zrównoważonego wykorzystywania zasobów naturalnych*, przyjęta przez Parlament Europejski w 2007r.

Istotnym elementem ochrony powierzchni ziemi jest również zapobieganie jej erozji. W tym zakresie ważną rolę odgrywa *Protokół w sprawie stosowania konwencji alpejskiej z 1991 roku w zakresie ochrony gleby*.

Bardzo ważne jest również unikanie wytwarzania odpadów i recyklingu odpadów. Podstawowym celem Wspólnoty Europejskiej jest unikanie wytwarzania odpadów, wspieranie ponownego ich wykorzystywania, recyklingu i utylizacji w celu zmniejszenia oddziaływania na środowisko. Długoterminowym celem jest wdrożenie gospodarowania w ramach obiegu zamkniętego.

W Polsce cele w zakresie gospodarki odpadami określa obecnie *Krajowy Plan Gospodarki Odpadami 2014*.



5.1.3 Powietrze i klimat

Zwiększający się poziom zanieczyszczeń powietrza oraz stopniowych zmian klimatu, spowodował przyjęcie w 1992r. w Rio de Janeiro *Ramowej Konwencji Narodów Zjednoczonych* w sprawie zmian klimatu, mającej na celu redukcję gazów cieplarnianych. Konsekwencją Konwencji było stopniowe podpisanie przez większość państw w 1997r. *Protokołu z Kyoto*, zakładającego redukcję emisji sześciu gazów cieplarnianych (CO₂, CH₄, N₂O, SF₆, HFCs, PFCs) w okresie 2008-2012 łącznie o 5% poniżej poziomu z 1990r. Unia Europejska początkowo zobowiązała się do redukcji gazów o 8%, by w późniejszym okresie (2007r.) zwiększyć swoje zobowiązania do co najmniej 20% w porównaniu z rokiem 1990 do roku 2020 (a nawet 30% o ile uda się uzyskać porozumienie międzynarodowe w tym zakresie).

W zakresie poprawy jakości powietrza na terenie całej Polski, a w szczególności obszarów o najwyższych stężeniach zanieczyszczeń powietrza, cele wyznacza *Krajowy Program Ochrony Powietrza*.

Celem strategicznym *Polityki Klimatycznej Polski* jest współdziałanie Polski w dążeniach wspólnoty międzynarodowej do ochrony klimatu. Szczególnie w sektorach energetycznym, przemyśle, transportu i gospodarki leśnej należy zredukować emisję gazów cieplarnianych. Działania w sektorze gospodarki leśnej powinny ponadto prowadzić do zwiększenia zdolności związania dwutlenku węgla. Cele ten ma być osiągnięty poprzez szereg działań w różnej perspektywie czasowej i na różnych poziomach władzy.


Warto też odnieść się do innych celów w tej dziedzinie, przyjętych na poziomie międzynarodowym. Takim dokumentem z pewnością jest *Konwencja w sprawie transgranicznego zanieczyszczenia powietrza na dalekie odległości*, sporządzona w Genewie dnia 13 listopada 1979r. Przedmiotem Konwencji jest ochrona człowieka i jego środowiska przed zanieczyszczeniem powietrza poprzez podejmowanie działań polegających na zapobieganiu powstawaniu, dążenie do ograniczenia zanieczyszczeń oraz jego zmniejszaniu, włączając w to transgraniczne zanieczyszczenie powietrza na dalekie odległości. Do Konwencji Genewskiej zostało sporządzonych 8 protokołów z czego Polska podpisała i ratyfikowała tylko jeden.

Inną ważną kwestię związaną z ochroną atmosfery, reguluje *Konwencja w sprawie ochrony warstwy ozonowej* (Konwencja Wiedeńska z 22 marca 1985 roku). Celem Konwencji jest regularne prowadzenie pomiarów zawartości ozonu w atmosferze, pomiarów promieniowania ultrafioletowego słońca – zakresu UV-B oraz badania skutków osłabienia warstwy ozonowej w środowisku.

Z realizacją ww. Konwencji związany jest bezpośrednio *Protokół Montrealski w sprawie substancji zubażających warstwę ozonową* z 16 września 1987 roku. Celem Protokołu jest redukcja zużycia i produkcji substancji niszczących warstwę ozonową. Protokół zobowiązuje do redukcji zużycia i produkcji substancji zubażających warstwę ozonową zgodnie z przyjętym harmonogramem.

Na poziomie Wspólnotowym warto odnieść się do:

- *Strategii tematycznej dotyczącej zanieczyszczenia powietrza*, która wytycza cele i działania w ramach polityki europejskiej na rzecz jakości powietrza do 2020r.
- *Dyrektywy w sprawie krajowych pułapów emisji*, która wyznacza na poziomie państw członkowskich pułapę (limity) emisji czterech najważniejszych czynników zanieczyszczających powietrze (tlenki azotu, dwutlenek siarki, niemetanowe lotne związki organiczne i amoniak), szkodliwych dla zdrowia ludzi i środowiska.



- *Dyrektywy w sprawie jakości powietrza otaczającego i czystego powietrza dla Europy*, która jest jednym z głównych narzędzi w ramach strategii tematycznej dotyczącej zanieczyszczenia powietrza. Jest to zarazem pierwsza dyrektywa UE określająca limity stężeń PM_{2.5} (drobnych cząstek stałych).


Nie mniej istotne dla osiągnięcia zakładanych celów są również przepisy regulujące ograniczenie emisji zanieczyszczeń pochodzących z transportu (m.in. *Biała Księga 2011 Plan utworzenia jednolitego europejskiego obszaru transportu – dążenie do osiągnięcia konkurencyjnego i zasobooszczędnego systemu transportu*), zwiększenie efektywności energetycznej czy wykorzystanie energii pochodzącej ze źródeł odnawialnych. Na terenie całej Unii Europejskiej udział energii odnawialnej w stosunku do zużycia energetycznego ma wynieść do roku 2020 20 %.

W Polsce przyjęto za cel wzrost udziału energii odnawialnej w całkowitym zużyciu energii z poziomu 2,6 % (2005) na 7,5 % w roku 2010, 9,0 % w roku 2015 i 15% w 2020r.

5.1.4 Fauna, flora i bioróżnorodność

Bardzo dużą rolę w naszym życiu odgrywa przyroda i jej ogromna bioróżnorodność. Ochrona świata zwierząt i roślin jest treścią wielu umów międzynarodowych, m.in.:

- *Konwencji o obszarach wodno-błotnych mających znaczenie międzynarodowe*, zwłaszcza jako środowisko bytowania ptactwa wodnego (tzw. *Konwencja Ramsarska*) z 2 lutego 1971r.). Celem Konwencji jest ochrona i utrzymanie obszarów wodno-błotnych (według konwencji, obszarami wodno-błotnymi są tereny bagien, błot i torfowisk lub zbiorniki wodne naturalne, sztuczne stałe i okresowe, o wodach stojących lub płynących) wraz z populacją ptactwa wodnego zamieszkującego te tereny lub choćby czasowo na nich przebywającymi.
- *Konwencja o międzynarodowym handlu dzikimi zwierzętami i roślinami gatunków zagrożonych wyginięciem* (tzw. *Konwencja Waszyngtońska*) z 3 marca 1973r. Celem Konwencji jest ochrona poprzez reglamentację i kontrolę międzynarodowego handlu dzikimi gatunkami roślin i zwierząt zagrożonych wyginięciem, a także ich częściami i produktami z nich pochodzącymi.
- *Konwencja o ochronie dzikiej fauny i flory europejskiej oraz ich siedlisk naturalnych* (tzw. *Konwencja Berneńska*) z 19 września 1979r.). Celem Konwencji jest ochrona gatunków zagrożonych i ginących roślin i zwierząt oraz ich naturalnych siedlisk, których ochrona wymaga współdziałania kilku państw.
- *Konwencja o ochronie wędrownych gatunków dzikich zwierząt* (tzw. *Konwencja Bońska*) z 23 czerwca 1979r. Celem Konwencji jest ochrona zagrożonych wyginięciem wędrownych gatunków dzikich ssaków, ptaków, gadów i ryb wymienionych w załącznikach I i II do Konwencji. Polskie prawo ochrony przyrody uwzględnia ochronę zwierząt gatunków wędrownych, a dla najbardziej zagrożonych gatunków wdrażane są krajowe programy ochrony, np. *Program ochrony nietoperzy* czy *Krajowy program ochrony ryb wędrownych*.



- *Konwencja o różnorodności biologicznej* sporządzona w Rio de Janeiro 5 czerwca 1992r. Celem Konwencji jest zachowanie i ochrona pełnej różnorodności form życia w biosferze poprzez ich ochronę i rozsądne, oszczędne użytkowanie. Ochrona różnorodności biologicznej jako elementu ochrony środowiska jest zagwarantowana w Polsce przez Konstytucję i liczne akty prawne.

Na poziomie Wspólnoty bardzo dużą rolę odgrywają:

- Dyrektywa w sprawie ochrony dzikich ptaków z 1979r.
- Dyrektywa w sprawie ochrony siedlisk naturalnych oraz dzikiej fauny i flory z 1992r.

które stanowią realizację powyższych zobowiązań międzynarodowych.

Dyrektywa Siedliskowa ma na celu ogólnoeuropejską ochronę dzikich gatunków, a także ma zapewnić powiązanie i ochronę tych siedlisk. Połączenie w sieciach ma służyć (od-)tworzeniu i rozwojowi współzależności ekologicznej a także wsparciu procesów rozprzestrzeniania się i ponownego osiedlania zwierząt. Dyrektywa ta tworzy sieć obszarów chronionych zwanych obszarami Natura 2000. Ten system chronionych obszarów uzupełniają tereny chronione dyrektywą ptasią. Przy tworzeniu tych obszarów wykorzystano założenia i wyniki projektu CORINE, zwłaszcza CORINE Biotopes, wskazującego najcenniejsze ostoje przyrody o znaczeniu europejskim.

Istotnym dla ochrony bioróżnorodności jest rozwój i ochrona lasów. W tym zakresie Komisja Europejska przyjęła w roku 1998 *Strategię leśną*, poprzez którą Komisja zamierza wspierać zrównoważony rozwój lasów.


W Polsce najważniejsze cele dla ochrony flory i fauny oraz bioróżnorodności wyznaczają:

- Krajowa Strategia Ochrony i Umiarkowanego Użytkowania Różnorodności Biologicznej wraz z Programem Działań,
- Strategia Ochrony Obszarów Wodno-Błotnych w Polsce wraz z Planem Działań,
- Polityka Leśna Państwa.

5.1.5 Krajobraz i dziedzictwo kulturowe

Różne aspekty związane z ochroną krajobrazu reguluje na poziomie międzynarodowym *Europejska konwencja Krajobrazowa* z 2000r. W Konwencji tej Wspólnota Europejska uznała, że krajobraz stanowi ważny składnik jakości życia ludzi we wszystkich miejscach: w obszarach miejskich, na wsi, w obszarach o wysokim stopniu degradacji, a także w obszarach o wysokiej jakości, w obszarach uznawanych za niezwykle piękne i obszarach codziennych. Celem Konwencji jest promowanie ochrony, zarządzania i planowania krajobrazem, a także organizacja współpracy europejskiej w zakresie kwestii krajobrazowych.

W szczególności istotne zapisy dotyczące środowiska miejskiego znalazły się w Strategii tematycznej w sprawie środowiska miejskiego przyjętej w 2006r. przez Komisję Europejską.



Biorąc pod uwagę że dziedzictwo kulturalne i dziedzictwo naturalne są coraz bardziej zagrożone zagładą, także wobec zjawiska zmian i zniszczeń, jakie niesie ewolucja społeczna i gospodarcza, zważywszy, że zniszczenie lub uszkodzenie dobra należącego do dziedzictwa kulturalnego lub naturalnego stanowi groźne zubożenie dziedzictwa wszystkich narodów świata Konferencja

Generalna Organizacji Narodów Zjednoczonych dla Wychowania, Nauki i Kultury (UNESCO) w 1972r. przyjęła *Konwencja w sprawie Ochrony Światowego Dziedzictwa Kulturalnego i Naturalnego*.

W ramach Konwencji za „dziedzictwo kulturowe” uznaje się:

- zabytki: dzieła architektury, rzeźby i malarstwa monumentalnego, elementy i formacje o charakterze archeologicznym, napisy grotty i zgrupowania tych elementów, przedstawiające wyjątkową wartość dla całej ludzkości z punktu widzenia historii, sztuki lub nauki;
- zespoły: budowli oddzielnych lub łącznych, które z racji ich architektury, ich jednorodności lub ich integracji w krajobrazie przedstawiają wyjątkową wartość dla całej ludzkości z punktu widzenia historii, sztuki lub nauki, miejsca zabytkowe (sites): dzieła człowieka lub dzieła łączne człowieka i przyrody, jak również strefy, a także stanowiska archeologiczne, przedstawiające wyjątkową wartość dla całej ludzkości z punktu widzenia historycznego, estetycznego, etnologicznego lub antropologicznego.


zaś „dziedzictwo naturalne”:

- pomniki przyrody składające się z formacji fizycznych lub biologicznych, albo zgrupowania takich formacji przedstawiające wyjątkową wartość dla całej ludzkości z punktu widzenia estetycznego lub naukowego,
- formacje geologiczne i fizjograficzne oraz strefy ściśle rozgraniczone, stanowiące siedlisko zagrożonych zagładą gatunków zwierząt lub roślin, przedstawiające wyjątkową wartość dla całej ludzkości z punktu widzenia nauki, albo konserwacji,
- miejsca krajobrazowe (sites naturels) oraz strefy naturalne ściśle rozgraniczone, przedstawiające wyjątkową wartość dla całej ludzkości z punktu widzenia nauk, konserwacji lub wrodzonego piękna.

Aspekty ochrony dziedzictwa kulturowego, w tym dóbr kultury regulują również *Konwencja dotycząca ochrony światowego dziedzictwa kulturalnego i narodowego* (Paryż 1972r.), *Konwencja o ochronie dziedzictwa architektonicznego Europy* (Granada 1985r.) czy *Europejska konwencja o ochronie dziedzictwa archeologicznego* (La Valetta 1992r.).

5.1.6 Ludność i zdrowie ludzkie

Ochrona zdrowia jest ściśle związana z ochroną środowiska, stanowiąc składnik różnych dziedzin ochrony środowiska. W praktyce wszystkie cele ochrony w poszczególnych dziedzinach (m.in. klimat/powietrze, woda, ziemia, gospodarka odpadami, ochrona wód), odnoszą się w sposób bezpośredni bądź pośredni do celu ochrony ludzkiego zdrowia.



Również od samego początku powstania, polityka Unii Europejskiej w zakresie ochrony środowiska uwzględniała aspekty zdrowotne. W celu rozwiązania tego złożonego zagadnienia, Komisja Europejska w 2003r. ogłosiła „Europejską Strategię Środowiska i Zdrowia”, która opiera się na zintegrowanym podejściu do problemów zdrowia środowiskowego. Działania podejmowane w ramach wdrażania tej strategii stanowią uzupełnienie prac toczących się w dziedzinie ochrony środowiska.

Istotną kwestią, związaną z ochroną zdrowia i środowiska jest ograniczanie oddziaływania hałasu. Kwestie związane z hałasem reguluje dyrektywa 2002/49/WE odnosząca się do oceny i zarządzania poziomem hałasu w środowisku.

5.2 Standardy jakości stanu środowiska

5.2.1 Normy jakości powietrza i ochrony klimatu

Na właściwy stan jakości powietrza składa się wiele czynników. Dopuszczalne poziomy niektórych substancji w powietrzu oraz dopuszczalne ich odchylenia są normowane przez stosowne regulacje prawne. Wśród nich można wymienić m.in.:


- rozporządzenie Ministra Środowiska z dnia 24 sierpnia 2012r. w sprawie poziomów niektórych substancji w powietrzu (Dz. U. z 2012r. poz. 1031),
- rozporządzenie Ministra Środowiska z dnia 13 września 2012r. w sprawie dokonywania oceny poziomów substancji w powietrzu (Dz. U. z 2012r. poz.1032),
- rozporządzenie Ministra Środowiska z dnia 26 stycznia 2010r. w sprawie wartości odniesienia dla niektórych substancji w powietrzu (Dz. U. z 2010r. Nr 16, poz. 87),
- rozporządzenie Ministra Środowiska z dnia 4 listopada 2014r. w sprawie standardów emisyjnych dla niektórych rodzajów instalacji, źródeł spalania paliw oraz urządzeń spalania lub współspalania odpadów (Dz. U. z 2014r., poz. 1546 z późn.zm.).

5.2.2 Wartości dopuszczalne poziomu dźwięku

Wartości dopuszczalne poziomu dźwięku określają szczegółowo:

- rozporządzenie Ministra Środowiska z dnia 14 czerwca 2007r. w sprawie dopuszczalnych poziomów hałasu w środowisku (Dz.U. z 2014r., poz.112).

Oceniając klimat akustyczny należy brać pod uwagę również higieniczny aspekt wpływu hałasu na człowieka, kiedy przekroczenie poziomów progowych, powodować może ryzyko utraty zdrowia.



Państwowy Zakład Higieny opracował na podstawie badań ankietowych, skalę subiektywnej uciążliwości hałasu komunikacyjnego, przyjmując wartości:

- mała uciążliwość $LA_{eq} < 52$ dB
- średnia uciążliwość $52 < LA_{eq} < 62$ dB
- duża uciążliwość $63 < LA_{eq} < 70$ dB
- bardzo duża uciążliwość $LA_{eq} > 70$ dB

W analizie klimatu akustycznego w zakresie hałasu komunikacyjnego, można stosować dodatkowo skalę pomocniczą.

Tabela 1 Skala pomocnicza uciążliwości hałasu

Opis warunków	LAeq [dB]	
	Dzień	Noc
Pełny komfort akustyczny	<50	<40
Przeciętne warunki akustyczne	50-60	40-50
Przeciętne zagrożenie akustyczne	60-70	50-60
Wysokie zagrożenie	>70	>60

Źródło: na podstawie Raportów o stanie środowiska województwa warmińsko-mazurskiego, WIOŚ Olsztyn


5.2.3 Normy jakości wód i gruntów

Normy w zakresie jakości wód określają m.in.:

- ustawa z dnia 18 lipca 2001r. Prawo wodne (t.j. Dz.U. z 2015r. poz. 469 z późn.zm.),
- rozporządzenie Ministra Środowiska z dnia 18 listopada 2014r. w sprawie warunków, jakie należy spełnić przy wprowadzaniu ścieków do wód lub ziemi, oraz w sprawie substancji szczególnie szkodliwych dla środowiska wodnego (Dz.U. z 2014r., poz. 1800),
- rozporządzenie Ministra Środowiska z dnia 4 października 2002r. w sprawie wymagań, jakim powinny odpowiadać wody śródlądowe będące środowiskiem życia ryb w warunkach naturalnych (Dz.U. Nr 176, poz.1455),

Normy zaś w zakresie jakości gleby i jakości ziemi określają m.in. następujące przepisy:

- rozporządzenie Ministra Środowiska z dnia 9 września 2002r. w sprawie standardów jakości gleby oraz standardów jakości ziemi (Dz.U. Nr 165, poz. 1359).



6. Istniejący stan środowiska oraz potencjalne zmiany tego stanu w przypadku braku realizacji projektowanego dokumentu

6.1 Ocena stanu środowiska na obszarze objętym dokumentem


6.1.1 Geomorfologia i budowa geologiczna

Zgodnie z podziałem fizycznogeograficznym wg Kondrackiego obszar gminy Susz należy do Pojezierza Iławskiego. Teren gminy jest terenem o charakterze morenowym bez większych spadków. Największą kulminację – 125,5 m n.p.m. stanowi wzniesienie położone 350 m od zachodniej granicy gminy w pobliżu wsi Jawty Wielkie. Najniżej położonym terenem jest brzeg jeziora (bez nazwy), leżącego w pobliżu zachodniej granicy gminy i doliny Liwy na wysokości 89,1 m n.p.m.

Geologicznie, omawiany obszar leży na syneklizie Perybałtyckiej. Krystaliczne podłoże prekambru znajduje się na głębokości około 3900m p.p.t. Platforma prekambryjska nadbudowana jest kompleksem skał osadowych, wśród których można wyróżnić utwory paleozoiczne, pokrywy mezozoiczne oraz osady kenozoiczne, w tym utwory czwartorzędowe. Trzeciorzęd na omawianym obszarze reprezentowany jest przez osady: paleocenu, eocenu, oligocenu, miocenu i pliocenu. Jest formacją stosunkowo słabo rozpoznaną. Miąższość utworów czwartorzędowych na obszarze gminy Susz wynosi od 100 do 150 m. Czwartorzęd zbudowany jest głównie przez osady plejstoceniowe oraz najmłodsze osady holoceniowe z obecnego okresu geologicznego. Utwory plejstoceniowe reprezentowane są przez gliny zwałowe, piaski, żwiry, mułki, ropy oraz głązy narzutowe rozrzucone pojedynczo lub w niewielkich skupiskach. Północno-wschodnią część gminy zajmuje równina sandrowa powstała z topnienia lodowca. Zbudowana jest z piasków i żwirów fluwioglacjalnych. Na równinie sandrowej znajduje się ciąg jezior (Czerwica, Januszewskie, Kawki, Gaudy), których osią hydrograficzną jest rzeka Liwa.

Na terenie gminy stwierdzono złoża kruszywa naturalnego drobnego (wydobywane jest w 11 wyrobiskach, wytypowano 13 rejonów perspektywicznych), umiejscowione jest udokumentowane złożo surowców ilastych ceramiki budowlanej. Stwierdzono brak punktów wydobywania surowców węglanowych, istnieje możliwość udokumentowania złóż kruszywa naturalnego grubego oraz wytypowano dwa rejonów perspektywicznych w celu udokumentowania złóż kredy jeziornej.

Z obowiązujących dla gruntów ornych klas bonitacyjnych na obszarze gminy dominują, gleby dobre (klasa III a) i średnio dobre (klasa III b), które łącznie zajmują około 55% powierzchni gruntów ornych (klasy I i II nie występują). Głównie są to gleby brunatne. Gleby średnie (klasa IV a) i gleby średnio gorsze (klasa IV b) zajmują łącznie około 28% powierzchni gruntów ornych. Gleb słabych (klasa V) i najslabszych (klasa VI) jest najmniej – około 17% powierzchni. Na obszarze gminy przeważają gleby wykazujące odczyn kwaśny i bardzo kwaśny (pH <5,5). Znaczącą rolę w ich zakwaszeniu odgrywają warunki naturalne: klimatyczne (przewaga opadów nad parowaniem, skład chemiczny opadów) i geologiczne (przewaga utworów piaszczystych).



Zjawisko to pogłębia również działalność człowieka – uprawa roli, a przede wszystkim nawożenie mineralne. Jest to niekorzystny czynnik z punktu wydajności i jakości plonów, gdyż obniża wartości produkcyjne gleb (ubogie w substancje pokarmowe).

Oprócz form naturalnych na terenie gminy występują także formy powstałe w wyniku działalności człowieka. Są to nasypy budowlane, drogowe i kolejowe.

6.1.2 Warunki klimatyczne i powietrze atmosferyczne

Klimat gminy Susz odznacza się dużą różnorodnością i zmiennością typów pogody. Związane jest to z przemieszczaniem się frontów atmosferycznych i częstą zmiennością mas powietrza. Decydujący wpływ na kształtowanie klimatu mają: rzeźba terenu, jeziora, a także rozległe lasy. Na klimat lokalny największy wpływ ma rzeźba terenu. Obniżenia terenowe przyczyniają się do zalegania chłodnego, wilgotnego powietrza, dużych wahań dobowych temperatury, mniejszych prędkości wiatrów, występowania przymrozków wczesną jesienią.

Średnioroczna temperatura powietrza wynosi $+7^{\circ}\text{C}$, przy czym najcieplejszym miesiącem jest lipiec ($+17,5^{\circ}\text{C}$), najchłodniejszym styczeń ($-2,5$ do $-3,0^{\circ}\text{C}$).

Okres wegetacyjny trwa około 206 dni, a pokrywa śnieżna zalega przez 70-90 dni.


Roczna suma opadów wynosi 600-650 mm, najwięcej w lipcu (102 mm), najmniej w lutym (25 mm), przeciętna wilgotność powietrza waha się około 81%.

Wiatry osiągają tu średnią prędkość 3-4 m/s i najczęściej wieją z kierunków: południowo-zachodniego i zachodniego (najrzadziej z kierunku północno-wschodniego).

Głównymi źródłami zorganizowanej emisji są procesy energetycznego spalania paliw z ciągle niewielkim udziałem paliw ze źródeł odnawialnych oraz – w mniejszym stopniu – z emisją z procesów technologicznych. Wśród tych ostatnich, większa emisja związana jest z funkcjonującymi zakładami przemysłowymi. Na terenie gminy systematycznie zwiększa się ilość instalacji, które wykorzystują odnawialne źródła energii.

Spośród źródeł zorganizowanej emisji zanieczyszczeń do powietrza atmosferycznego, pochodzącej z procesów energetycznego spalania paliw, czołowe miejsce zajmuje ciepłownictwo. Na terenie gminy ciepło jest pozyskiwane w wyniku spalania głównie węgla, gazu i biomasy. Emisja komunikacyjna oddziałuje szczególnie w centrum miasta i jest zwiększona przede wszystkim w miesiącach letnich – również na głównych szlakach komunikacyjnych gminy.

Gmina Susz jest objęta programem ochrony powietrza, o którym mowa w art. 91 ust. 3 i 5 ustawy z dnia 27 kwietnia 2001 r. Prawo ochrony środowiska. Uchwałą Nr IV/96/15 Sejmiku Województwa Warmińsko-Mazurskiego z 16 lutego 2015r. został przyjęty Program ochrony powietrza dla strefy warmińsko-mazurskiej ze względu na przekroczenie poziomu dopuszczalnego pyłu PM10 i poziomu docelowego benzo(a)pirenu zawartego w pyłe PM10. Strefa warmińsko-mazurska obejmuje wszystkie gminy województwa poza Olsztynem i Elblągiem, dla których zostały wyznaczone odrębne strefy. Program został opracowywany w związku z przekroczeniem poziomu dopuszczalnego pyłu zawieszzonego PM10 o okresie uśredniania 24h oraz poziomu docelowego benzo(a)pirenu o okresie uśredniania rok w powietrzu w 2011 i 2012 r.



Przy czym należy zaznaczyć, że poziom dopuszczalny pyłu zawieszonego PM10 o okresie uśredniania wyników 24h został przekroczony w następujących miastach: Olecko, Ełk, Ostróda, Nidzica, Szczytno, Pisz, Pasłęk, Działdowo, Nowe Miasto Lubawskie. Natomiast poziom docelowy (1 ng/m³) B(a)P o okresie uśredniania rok kalendarzowy został przekroczony w 27 obszarach, w tym we wszystkich miastach powiatowych. Poza obszarami zabudowanymi w strefie warmińsko-mazurskiej przeważającym źródłem zanieczyszczeń pyłem zawieszonym PM10 i B(a)P jest napływ. Emisja komunikacyjna nie jest istotnym źródłem pyłów w strefie warmińsko-mazurskiej, jednak ze względu na stale rosnące natężenie ruchu jest to ten rodzaj emisji, którego znaczenie będzie się zwiększało.

Na podstawie danych pochodzących z badań WIOŚ można wnioskować, że stan powietrza na terenie gminy i miasta Susz jest dobry.

6.1.3 Hałas. Określenie terenów o podwyższonym hałasie

Jednym z najistotniejszych obecnie czynników determinujących jakość środowiska stanowi hałas. Hałas pochodzenia antropogenicznego, występujący w środowisku, można podzielić na dwie podstawowe kategorie: hałas komunikacyjny (drogowy, kolejowy, lotniczy) i hałas przemysłowy.

Na terenie gminy Susz, w szczególności miasta, komunikacja, a zwłaszcza komunikacja drogowa, stanowi podstawowe źródło hałasu. Jedną z głównych przyczyn zwiększającego się w ostatnich latach zagrożenia hałasem jest intensyfikacja ruchu drogowego. Uciążliwość tras komunikacyjnych zależy głównie od natężenia ruchu, struktury strumienia pojazdów, prędkości pojazdów, rodzaju i stanu technicznego nawierzchni, stanu technicznego pojazdów oraz odległości zabudowy od drogi.


Wśród najważniejszych ciągów komunikacyjnych, które przebiegają przez gminę, należy wskazać drogi wojewódzkie: nr 515 Malbork – Susz, 520 Prabuty – Kamieniec oraz 521 Kwidzyn – Iława.

Na uciążliwość hałasu w ciągach drogowych wpływa głównie nieodpowiedni stan nawierzchni dróg, wzrastający udział samochodów ciężarowych w ruchu, niezadawalający stan techniczny pojazdów, brak ekranów dźwiękochłonnych izolujących otoczenie dróg tranzytowych, przekraczanie dopuszczalnej ładowności.

Zagrożenie hałasem przemysłowym związane jest przede wszystkim z niewłaściwą lokalizacją zabudowy mieszkaniowej względem zakładów przemysłowych i usługowych (lub z niewłaściwą lokalizacją zakładów przemysłowych i usługowych względem zabudowy mieszkaniowej).

6.1.4 Zasoby wód powierzchniowych

Udział wód powierzchniowych w całym obszarze gminy Susz jest wysoki i sięga 2,1%. Teren gminy poza rzekami i jeziorami obfituje w tereny podmokłe jak bagna, mokradła, torfowiska. Przez północny skrawek gminy (okolice wsi Bornice) przebiega dział wodny I rzędu oddzielający dorzecze Wisły od dorzecza rzeki Elbląg.



Pod względem hydrograficznym przeważająca część gminy (ok. 75%) należy do dorzecza Liwy. Zlewnia Osy obejmuje ok. 22% obszaru gminy – jest to południowo-wschodni teren gminy odwadniany przez Osówkę i Gardeję, prawobrzeżne dopływy Osy. Natomiast pozostałe ok. 3% należy do dorzecza rzeki Dzierzgoń, tj. górnego odcinka rzeki Elbląg.

Najważniejszą rzeką gminy jest rzeka Liwa, prawostronny dopływ Nogatu, która wypływa z jeziora Piotrowskiego poza obszarem gminy. Na terenie gminy Liwa przepływa przez jezioro Januszewskie i Gaudy. Pozostałe rzeki, Osówka i Gardeja odgrywają znaczenie mniejszą rolę w gospodarce wodnej gminy Susz.

Na obszarze gminy znajduje się 10 jezior o powierzchni powyżej 1 ha, z tego 5 stanowi Jednolite Części Wód (Januszewskie, Gaudy, Bądze, Suskie, Burgale).

6.1.5 Zasoby wód podziemnych

Zgodnie z podziałem regionalnym wg B. Paczyńskiego (Atlas hydrologiczny Polski 1995r.), obszar gminy Susz znajduje się w I hydrogeologicznym regionie mazurskim. Podstawowym i powszechnie eksploatowanym piętrem wodonośnym na terenie gminy jest czwartorzęd. Plejstocenijskie wody występują w piaskach i żwirach międzymorenowych. Brak jest jednolitego poziomu wodonośnego.


Gmina Susz zlokalizowana jest w zasięgu międzymorenowego Głównego Zbiornika Wód Podziemnych GZWP - 210 Iława, dla którego oszacowano zasoby dyspozycyjne w wysokości 180 tys. m³/d. Średnia głębokość występowania wód wynosi 5-30 m p.p.t.

6.1.6 Gospodarka wodna i ściekowa

Na terenie gminy znajduje się 9 ujęć wody pitnej z wód podziemnych. Ich dobową zdolność produkcyjną ujęć wody wynosi ok. 1,6 tys. m³. Są to:

- miasto Susz – trzy studnie do poboru wód podziemnych wydajności ok. 1 200 m³/d,
- Jawty Małe, Ulnowo – po jednej studni (ok. 480 m³/d każda),
- Januszewo, Lubnowy Wielkie, Falknowo, Redaki – po dwie studnie (ok. 480 m³/d każda).

Miasto i część gminy jest skanalizowane. Warto zaznaczyć, że pomimo skanalizowania ok. 99% miasta, część kanalizacji jest ogólnospławna i jest w złym stanie technicznym. Ścieki komunalne docierają do oczyszczalni ścieków w Suszu. Odbiornikiem ścieków jest – poprzez rów melioracyjny – rzeka Liwa.



6.1.7 Gospodarka odpadami

Gmina Susz realizuje samodzielnie cele w zakresie gospodarki odpadami komunalnymi w ramach Zachodniego Regionu Gospodarki Odpadami. Na terenie gminy w 2015r. zakończono rekultywację zamkniętego w 2006r. składowiska odpadów w Suszu przy ul. Leśnej.

Na terenie gminy znajdują się dwie prywatne instalacje w zakresie gospodarki odpadami zlokalizowane w msc. Różanki. Są one ujęte w uchwale w sprawie wykonania Planu gospodarki odpadami dla województwa warmińsko-mazurskiego na lata 2011-2016.

Gospodarczo, w zdecydowanej większości, wykorzystywane są odpady głównie z rolnictwa i przetwórstwa żywności, przetwórstwa drewna i produkcji mebli.

6.1.8 Lasy i ochrona przyrody

Gmina Susz charakteryzuje się dużą ilością cennych obszarów przyrodniczych. Lesistość na terenie gminy wynosi ok. 31% jej powierzchni.

Obszar gminy znajduje się w obrębie naturalnego zasięgu występowania buku, jaworu, dębu bezszypułkowego. Większość drzewostanów świerkowych jest utworami sztucznymi, powstałymi w wyniku nasadzeń, bądź też w wyniku wypierania gatunków liściastych.


Lasy i liczne jeziora stanowią siedliska dla wielu cennych gatunków roślin i zwierząt, w tym zagrożonych w skali Polski i Europy, np. orzeł bielik, rybołów, bocian czarny czy puchacz.

Sam teren miasta jest zróżnicowany, na co wpływ ma z jednej strony miejska specyfika, z drugiej strony z uwagi na różnorodność ich środowiska abiotycznego. Na obszarze objętym opracowaniem, z jednej strony charakter przyrody ożywionej determinują warunki geomorfologiczne, fizjograficzne oraz hydrograficzne i hydrologiczne terenu, z drugiej zaś strony – wyraźnie widoczne są zmiany spowodowane procesem urbanizacji.

6.1.9 Formy ochrony przyrody

Na formy prawnej ochrony przyrody, zgodnie z ustawą o ochronie przyrody składają się:

- 1) parki narodowe;
- 2) rezerwaty przyrody;
- 3) parki krajobrazowe;
- 4) obszary chronionego krajobrazu;
- 5) obszary Natura 2000;
- 6) pomniki przyrody;
- 7) stanowiska dokumentacyjne;



- 8) użytki ekologiczne;
- 9) zespoły przyrodniczo-krajobrazowe;
- 10) ochrona gatunkowa roślin, zwierząt i grzybów.

Na terenie gminy Susz występują:

- 2 rezerваты przyrody:
 - „Rezerwat Jezioro Gaudy” – utworzony w roku 1957 na obszarze 495,63 ha, jest ustanowionym w celu ochrony naturalnej ostoi i miejsc lęgowych licznego ptactwa wodnego i błotnego oraz zespołów roślinności torfowiskowej,
 - Rezerwat „Czerwica” – został utworzony w roku 1957 na obszarze 11,63 ha w celu ochrony kolonii kormorana czarnego.
- Park Krajobrazowy Pojezierza Iławskiego – obejmujący fragment północno-wschodniej części gminy,
- 2 obszary chronionego krajobrazu:
 - Obszar Chronionego Krajobrazu Rzeki Liwy – o powierzchni całkowitej 19,38 km² – obejmuje fragment zachodniej części obszaru gminy,
 - Obszar Chronionego Krajobrazu Pojezierza Iławskiego – część A i B – o powierzchni całkowitej 136,78 km² – obejmuje fragment gminy bezpośrednio sąsiadujący z Parkiem Krajobrazowym Pojezierza Iławskiego, stanowiąc jego otulinę.
- 52 pomniki przyrody.


Na terenie Gminy Susz znajdują się również obszary sieci Natura 2000. Ta forma ochrony przyrody obejmuje przede wszystkim część północno-wschodnią gminy, gdzie ustanowiono:

- Obszar Specjalnej Ochrony – Lasy Iławskie (PLB 280005),
- Obszar o znaczeniu dla Wspólnoty – Ostoja Iławska (PLH 280053),
- Obszar o znaczeniu dla Wspólnoty – Aleje Pojezierza Iławskiego (PLH 280051).

6.1.10 Źródła promieniowania elektromagnetycznego

Promieniowanie niejonizujące związane jest z występowaniem pól elektromagnetycznych. Do głównych źródeł powstawania pól elektromagnetycznych należą:

- linie elektroenergetyczne i stacje transformatorowe,
- obiekty radiokomunikacyjne w tym: stacje nadawcze radiowe i telewizyjne, stacje bazowe telefonii komórkowej,
- stacje radiolokacyjne.



Istotny wpływ na środowisko mają linie i stacje elektroenergetyczne o napięciach znamionowych równych co najmniej 110 kV i wyższych. Obecnie przez teren gminy przebiega linia energetyczna wysokich napięć 110 kV wraz ze stacją transformatorową GPZ 110/15 kV w Suszu. Energia elektryczna dostarczana jest do odbiorców siecią średniego i niskiego napięcia połączonych stacjami transformatorowymi, rozmieszczonymi na obszarze całej gminy (113 stacji). Ok. 30 sieci dystrybucyjnej to kablowe linie podziemne.

Na obszarze gminy obiektami radiokomunikacyjnymi, które mogą mieć również wpływ na środowisko, są stacje bazowe telefonii komórkowej. Pole elektromagnetyczne występujące przy antenach telefonii komórkowej występuje na przestrzeni kilkunastu metrów na poziomie zawieszenia anteny. Normy techniczne i przepisy aktualnie stosowane w Polsce, dotyczące umieszczania anten stacji, zabezpieczają wymagane odległości od miejsc przebywania ludzi. Na terenie gminy jest zlokalizowanych kilkadziesiąt stacji bazowych telefonii komórkowej.

Jednym ze źródeł promieniowania niejonizującego są stacje nadawcze radiowe i telewizyjne. Na terenie gminy brak jest tego typu urządzeń.

6.2 Prawdopodobne zmiany w środowisku w przyjętym horyzoncie czasowym

Analizowany projekt Strategii obowiązuje w długim okresie czasu – odnosi się do okresu 2015-2025.

W poniższej Prognozie uwzględniono zatem ten horyzont czasu i odniesiono się do prawdopodobnych zmian w środowisku.


W Polsce od wielu lat systematycznie czyni się różnicowane działania na rzecz poprawy jakości środowiska i jego ochrony. Mimo wielu trudności związanych z aspektami prawnymi czy posiadanymi środkami finansowymi, zarówno jednostki samorządu terytorialnego, jak i przedsiębiorcy, zobowiązani są do wprowadzania rozwiązań proekologicznych i wyższych standardów środowiskowych.

Odnosząc się do celów dokumentów strategicznych, o których mowa jest w rozdz. 4.1, wśród tych najważniejszych należy wymienić:

- działania na rzecz zapewnienia realizacji zasady zrównoważonego rozwoju
- przystosowanie do zmian klimatu
- ochrona różnorodności biologicznej

Z tego też powodu planowane kierunki działań w najbliższych latach, uwzględniając przyjęte założenia Strategii Bezpieczeństwo Energetyczne i Środowisko, to:

- ograniczenie zużycia wód i racjonalne gospodarowanie zasobami wodnymi,
- ochrona wód przed zanieczyszczeniami,
- wdrożenie rozwiązań systemowych w gospodarce odpadami,
- ochrona powierzchni ziemi, w tym gleby,
- niezbędne zmiany, związane z wdrażaniem pakietu klimatyczno-energetycznego,
- rozszerzenie obszarów cennych przyrodniczo, w tym sieci obszarów Natura 2000.



6.3 Istniejące problemy ochrony środowiska istotne z punktu widzenia realizacji projektowanego dokumentu, w szczególności dotyczące obszarów podlegających ochronie

Istniejące problemy ochrony środowiska były również elementem uwzględnionym podczas analizy stanu gminy.

W ramach przeprowadzonej analizy SWOT stwierdzono m.in.:

Mocne strony:


- atrakcyjne przyrodniczo tereny gminy,
- korzystne warunki środowiska naturalnego sprzyjające rozwojowi usług turystycznych, agroturystycznych i produkcji zdrowej żywności,
- walory turystyczne i rekreacyjne gminy stwarzające podstawy do realizacji turystyki aktywnej,
- występowanie obszarów chronionego krajobrazu i rezerwatów,
- znaczne kompleksy leśne oraz możliwość ich turystycznego wykorzystania,
- możliwość dywersyfikacji działalności rolniczej w kierunku agroturystyki, której sprzyjają warunki przyrodnicze i kulturowe,
- możliwość rozwoju produkcji żywności ekologicznej,

Słabe strony:

- niezadowalający stan techniczny dróg oraz ulic i chodników w gminie i mieście Susz, mała ilość parkingów dla samochodów osobowych,
- słaba dostępność komunikacji publicznej na terenie gminy,
- niewystarczający poziom skanalizowania oraz zgazyfikowania obszaru wiejskiego gminy,
- niewielki udział ekologicznych sieci ciepłowniczych oraz słabo rozwinięta sieć ciepłownicza w gminie,

Szanse:

- rozwój inwestycji poprawiających jakość życia ludności i zwiększających możliwości rozwoju gminy,
- rosnący popyt na agroturystykę i turystykę weekendową,
- wzrost zapotrzebowania na usługi okołoturystyczne,
- możliwość wspierania rozwoju przedsięwzięć sprzyjających poprawie środowiska naturalnego,
- wykorzystanie potencjału turystycznego jezior i innych atrakcji gminy,
- możliwość dywersyfikacji działalności rolniczej w kierunku agroturystyki, której sprzyjają warunki przyrodnicze i kulturowe,




Zagrożenia:

- pogarszanie się stanu infrastruktury drogowej i około drogowej,
- bezrobocie, zwłaszcza wśród absolwentów szkół,
- uciekanie z gminy ludzi młodych,
- starzenie się społeczeństwa;
- słabe perspektywy rozwoju rynku pracy,
- presja ze strony ekologów na nakładanie nowych form ochrony przyrody,
- możliwość degradacji środowiska naturalnego na skutek braku kontynuacji rozwoju sieci kanalizacji sanitarnej.

6.4 Ocena środowiska z użyciem przyjętych celów

Uwzględniając przyjęte cele oraz przeprowadzoną analizę w Strategii, środowisko gminy jest oceniane jako cenne i względnie czyste. Stanowi ono o dużej atrakcyjności zarówno dla mieszkańców, jak i turystów. Samorząd lokalny dostrzega konieczność uporządkowania gospodarki przestrzennej i potrzeby inwestycyjne. Wskazane jest jednak, by działania związane z poprawą lub zachowaniem istniejącego stanu środowiska stanowiły integralny element wszystkich działań. Jest to jeden z istotnych warunków dalszego rozwoju gminy, zwłaszcza w kontekście planowanych usług związanych z wykorzystaniem zasobów naturalnych, np. do rozwoju turystyki.



7. Skutki oddziaływania planowanych przedsięwzięć w ramach analizowanego dokumentu

7.1 Opis przedsięwzięć z ich wzajemnymi powiązaniem

Zdefiniowanym celom w Strategii, zostały przyporządkowane cele operacyjne i kierunki działań.

Kierunki te wyznaczają pola dla dalszego rozwoju i przedsięwzięć, które będą realizowane zarówno przez Gminę, jak i na jej terenie.


Budowa infrastruktury technicznej i uzbrojenie terenów umożliwi poprawę stanu środowiska. Przyczyni się tym samym do przywrócenia walorów naturalnych obszaru gminy, co zwiększy ofertę dla turystów i poprawi warunki życia mieszkańców. Jednocześnie, obserwowana większa antropopresja, będzie mogła być lepiej kontrolowana – zarówno od strony administracyjnej (poprzez lepsze planowanie i zagospodarowanie terenu), jak również od strony środowiskowej (poprzez zmniejszenie negatywnego oddziaływania).

7.2 Uzasadnienie realizacji przedsięwzięć z punktu widzenia społeczno-gospodarczego

W wyniku realizacji Strategii oczekuje się, że w długofalowym okresie nastąpi ożywienie gospodarcze i społeczne na terenie gminy. Jej obszar cechuje się nawarstwieniem zjawisk i procesów niekorzystnych społecznie i gospodarczo, których powstrzymanie jest możliwe tylko poprzez skoordynowane działania podejmowane na poziomie lokalnego samorządu.

Zakładane cele Strategii to m.in.:

- poprawa jakości życia mieszkańców gminy,
- zrównoważony rozwój gminy, łączący potrzeby gospodarcze z poszanowaniem zasad ochrony środowiska, w tym rozwój infrastruktury technicznej i turystycznej oraz zachowanie ładu przestrzennego,
- aktywizacja gospodarcza lokalnych przedsiębiorców.



7.3 Opis rozwiązań alternatywnych

W ramach Strategii przeprowadzono szczegółową ocenę stanu istniejącego (wariant „0”), uwzględniając:

- sferę przestrzenną, w tym m.in.:
 - zagospodarowanie przestrzenne
 - uwarunkowania przyrodnicze i ochrony środowiska
 - uwarunkowania kulturowe
 - ochronę konserwatorską – granice stref
 - własność gruntów i budynków
 - infrastrukturę techniczną
- strefę gospodarczą, w tym m.in.:
 - strukturę podstawowych branż gospodarki
- sferę społeczną, w tym m.in.:
 - strukturę demograficzną i społeczną – trendy
 - stan i zróżnicowanie dochodowości gospodarstw domowych
 - organizacje pozarządowe
- strefę mieszkaniową, w tym m.in.:
 - stan zasobów mieszkaniowych


Zaproponowano również szereg działań i przedsięwzięć, które mają pomóc osiągnąć założone cele. Jednak w zaproponowanych przedsięwzięciach nie wskazano rozwiązań alternatywnych lub odniesień do czasu, w którym będą analizowane warianty inwestycyjne, w tych przypadkach, w których nie można na tym etapie przeanalizować.

W niniejszej Prognozie odniesiono się do analizy wariantów, a następnie przeprowadzono ocenę wariantu najbardziej korzystnego dla środowiska.

7.4 Przyjęte środki w celu uniknięcia, zmniejszenia lub zrównoważenia szkodliwego oddziaływania

Co do zasady, autorzy Strategii uznali, że jej cele i kierunki działań są zgodne z zasadami zrównoważonego rozwoju i przyczynią się do poprawy stanu środowiska naturalnego i nie wskazali dodatkowych środków w celu uniknięcia, zmniejszenia lub zrównoważenia potencjalnie szkodliwego oddziaływania na środowisko.

Wskazane zostały ogólne zasady związane z zakazem realizowania przedsięwzięć negatywnie oddziałujących na środowisko oraz uzgadniania poszczególnych przedsięwzięć z właściwymi organami w zakresie ochrony środowiska, zdrowia i zabytków.



7.5 Przewidywane oddziaływania na środowisko

Precyzyjne określenie, analiza i skwantyfikowana ocena przewidywanych znaczących oddziaływań na środowisko oraz zabytki, w tym oddziaływań bezpośrednich, pośrednich, stałych i chwilowych, skumulowanych i wtórnych, krótko-, średnio- i długoterminowych, przy założonym stopniu ogólności zamierzeń w Strategii nie jest możliwe. Przeprowadzona analiza objęła w odniesieniu do poszczególnych planowanych działań, ich skutków oraz relacji czas oddziaływania, rodzaj oddziaływania oraz ocenę potencjalnego wpływu na środowisko, grupy społeczne i dobra materialne. Można zakładać, że w przypadku większości inwestycji, wpływ na środowisko, zabytki, dobra kultury i inne dobra materialne będzie analizowany w trybie uzgadniania inwestycji. W przypadku inwestycji liniowych, w szczególności dróg, należy zwrócić szczególną uwagę na ewentualne oddziaływanie na nieznanne wcześniej stanowiska archeologiczne, które wymagają oceny i badania jeszcze przed rozpoczęciem inwestycji. Również z tego typu inwestycjami związana jest niejednoznaczna ocena ryzyka zdrowotnego, gdzie oprócz bezpośrednich skutków wypadków drogowych, należy również uwzględnić długotrwałe emisje związków organicznych, w tym wielopierścieniowych węglowodorów aromatycznych, pyłu (a także sadzy) ze śladami metali ciężkich oraz najgroźniejszych w tej grupie prekursorów ozonu oraz podwyższony poziom hałasu.


W związku z powyższym, w ramach przeprowadzonej analizy, dokonano oceny działań zapisanych w Strategii w odniesieniu do istotnych elementów środowiska i jego ochrony.

Zgodnie z załączoną matrycą, obejmującą 3 920 pól i prezentującą wyniki analizy, można wskazać m.in.:

- efekty pozytywne (1 773 pól):
 1. budowa infrastruktury ochrony środowiska
 2. wykorzystanie OZE
- efekty negatywne (852 pól):
 1. planowane budowy, modernizacje i działania infrastrukturalne mogą w różnej skali spowodować negatywne oddziaływanie na środowisko
 2. zakładana intensyfikacja działalności gospodarczej może spowodować niekontrolowany wpływ na środowisko
- efekty neutralne (1 295 pól):
 1. wiele zakładanych działań na terenie gminy, dotyczących istniejących obiektów bądź działań nieinwestycyjnych, nie spowoduje ani poprawy, ani pogorszenia stanu środowiska, bądź zmiany te będą się uzupełniały bądź niwelowały

Dla większości przedsięwzięć przewidywanych do realizacji w Strategii bezpośrednie oddziaływanie na środowisko będzie ograniczone do najbliższego sąsiedztwa. Można zatem wskazać istotne zagrożenia dla środowiska:

- praktycznie nieodwracalne przekształcenia terenów w przypadku realizacji nowych inwestycji mieszkaniowych, infrastrukturalnych czy komunikacyjnych;
- pogorszenie wskaźników zanieczyszczenia powietrza – w przypadku nowych źródeł emisji zanieczyszczeń – źródła punktowe, liniowe czy zanieczyszczenia komunikacyjne;
- podwyższenie poziomu hałasu;



- wzrost ilości odpadów (zwiększenie ilości turystów, nowe obiekty i przedsięwzięcia);
- wzrost ilości ścieków nieoczyszczonych (drogi, nowe tereny zurbanizowane).

Oddziaływania pośrednie to przede wszystkim:

- wzrost intensywności gospodarowania i zmiany zagospodarowania terenu w rejonie nowych inwestycji;
- wzrost intensywności ruchu i związanych z tym emisji zanieczyszczeń.

Reasumując, przyjęte założenia w Strategii oraz planowane działania mogą spowodować poprawę istniejącego stanu środowiska i warunków życia mieszkańców gminy. Negatywne efekty, które wiążą się najczęściej z działaniami inwestycyjnymi i które nie są całkowicie do uniknięcia, powinny w każdym przypadku być analizowane i minimalizowane.

7.5.1 Oddziaływanie transgraniczne

Ze względu na lokalizację działań na terenie gminy Susz, realizacja celów i działań Strategii będzie miała tylko lokalny wpływ i nie będzie miała oddziaływania transgranicznego.

7.6 Ocena przedsięwzięć i ich alternatyw z użyciem przyjętych celów

W ramach Strategii przewidywane cele i działania powiązane są ze sobą i mogą mieć potencjalne oddziaływanie na obszary oceniane, zgodnie z obowiązującymi przepisami, w tym Dyrektywą w sprawie oceny wpływu niektórych planów i programów na środowisko.

Strategia zakłada osiągnięcie określonych celów w wyniku podjęcia skutecznych działań. Wszystkie one będą miały pośredni i bezpośredni wpływ na życie mieszkańców oraz stan środowiska. Część z nich jest niezbędna do zapewnienia zrównoważonego rozwoju gminy i jej mieszkańców. Niektóre, mogą mieć negatywny wpływ na środowisko i należy rozważyć ich alternatywy. Należy jednak zaznaczyć, że pozostawienie wariantu „0”, czyli stanu obecnego, nie zawsze jest najbardziej korzystne dla ochrony środowiska.

W przypadku poszukiwania alternatyw, warto uwzględnić faktyczne uwarunkowania lokalizacji niektórych inwestycji w silnie przekształconym środowisku. Wiąże się z tym często dość ograniczona swoboda w przestrzennym kształtowaniu infrastruktury.

W ramach dokonanej oceny, wykonano analizę wariantów, a następnie przeprowadzono ocenę wariantu najbardziej korzystnego dla środowiska w odniesieniu do:

- oddziaływania na środowisko
- wpływu na standardy jakościowe
- ochronę zasobów




Tabela 2 Synteza wariantowej oceny oddziaływania na środowisko

WARIANTOWA OCENA ODDZIAŁYWANIA NA ŚRODOWISKO		Wariant „0” (status quo)	Wariant I (zaproponowany w Strategii)	Wariant II (korzystny dla środowiska)
prognozowany wpływ na komponenty i cechy środowiska przyrodniczego	świat zwierząt	-	-/+	+
	świat roślin	-	-/+	+
	powierzchnię ziemi, z uwzględnieniem ruchów masowych ziemi	-	-/+	+
	wody powierzchniowe i podziemne	-	+	+
	powietrze i klimat	-	-/+	+
	walory krajobrazowe	-	+	+
wpływ na zdrowie i życie ludzi		-	+	+
wpływ na dobra materialne		-	+	+
wpływ na zabytki i krajobraz kulturowy, objęte istniejącą dokumentacją, w szczególności rejestrem lub ewidencją zabytków		-	+	+
WZAJEMNE ODDZIAŁYWANIE POMIĘDZY WYBRANYMI ELEMENTAMI		-	-/+	+

Źródło: opracowanie własne

gdzie:

Wariant „0” – wariant zakładający pozostawienie obecnego stanu i zaniechanie realizacji celów i działań opisanych w Strategii

Wariant I – wariant odnosi się do zaproponowanych celów i działań opisanych w Strategii


Wariant II – wariant korzystny dla środowiska, obejmujący wprowadzenie niezbędnych korekt do zaproponowanych w Strategii celów i działań

o – potencjalne efekty obojętne

-- potencjalne efekty negatywne

+ – potencjalne efekty pozytywne

-/+ – potencjalne efekty negatywne / pozytywne – zmiana w stosunku do wariantu „0”



8. Rekomendacje do zastosowania w procesie przyjmowania dokumentu

8.1 Wymagania prawne i zobowiązania dobrowolne

Organ opracowujący Strategię jest zobowiązany przepisami prawa do stosowania zapisów zapewniających zachowanie zrównoważonego rozwoju. Wymogi takie między innymi wynikają z Konstytucji RP, Polityki Ekologicznej Państwa, wielu aktów prawnych i dokumentów strategicznych, ustalających cele i zasady ochrony środowiska. Zobowiązania te wynikają również z podpisanych konwencji i traktatów międzynarodowych, w tym z Traktatu Akcesyjnego z Unią Europejską.

Organ może również przyjąć zobowiązania dobrowolne, w których może zwiększyć swoje obowiązki, skrócić czas wdrażania określonych standardów bądź wprowadzić nowe, dodatkowe wymogi, związane z ochroną środowiska.

W analizowanym dokumencie, wyznaczone cele i działania, co do zasady zgodne są z wymaganiami prawa. Strategia zakłada zapewnienie pełnej zgodności z celami opracowywanych strategii i programów na poziomie krajowym, regionalnym i lokalnym. Organ opracowujący projekt odnosi się do przestrzegania zasady zrównoważonego rozwoju czy unikania antropopresji i wszelkich zagrożeń dla środowiska naturalnego.

Organ nie odnosi się i nie przyjmuje dodatkowych zobowiązań w zakresie zidentyfikowanych celów i potrzeb środowiskowych.

8.2 Potencjalne konflikty między aspektami środowiskowymi a innymi

W kontekście przeprowadzonej analizy, największe potencjalne konflikty stwierdzono w zakresie budowy i zagospodarowania terenu.

Oddziaływań potencjalnie negatywnie oddziaływujących na środowisko i jego zasoby stwierdzono 852, co stanowi ok. 21,7% wszystkich pól oddziaływań. Dotyczą one m.in.:

- zagospodarowania terenów pod inwestycje,
- wspieranie inicjatyw mających na celu rozwój aktywności gospodarczej,
- budowy i przebudowy infrastruktury komunikacyjnej.

8.3 Zalecenia w procesie przyjmowania dokumentu

W ramach przeprowadzonej analizy zaproponowano podjęcie niezbędnych korekt zaproponowanych celów i działań w celu osiągnięcia wariantu najbardziej korzystnego dla środowiska. Zostały one ujęte w poniższej tabeli.





Tabela 3 Zestawienie celów/potrzeb ochrony środowiska w procesie przyjmowania Strategii

Zasoby środowiskowe	Cele/potrzeby ochrony środowiska
woda	zapewnienie dobrego stanu wód powierzchniowych, gruntowych i podziemnych
	ograniczenie ilości substancji wprowadzanych do wód
	ograniczenie zużycia wód
powierzchnia ziemi	racjonalne wykorzystanie obecnych zasobów na cele mieszkalne i komunikacyjne
	ograniczenie przekształceń terenów zajętych na cele inwestycyjne, mieszkaniowe i komunikacyjne
	zmniejszenie produkcji odpadów
	ograniczenie odpadów kierowanych na składowiska
powietrze / klimat	ograniczenie ilości zanieczyszczeń gazowych i pyłów wprowadzonych do atmosfery
	redukcja gazów cieplarnianych
	wzrost udziału energii odnawialnej w wykorzystaniu energii
	promocja alternatywnych środków transportu, w tym budowa niezbędnej infrastruktury dla ruchu rowerowego
fauna, flora, różnorodność biologiczna	zapewnienie różnorodności gatunków poprzez zachowanie naturalnych przestrzeni życiowych
	ochrona dziko żyjących zwierząt i roślin
	zachowanie lub odtworzenie wystarczającej różnorodności i wystarczającej powierzchni przestrzeni życiowej wszystkich dziko żyjących gatunków
krajobraz / dziedzictwo kulturowe	zachowanie niepodzielonych niezurbanizowanych obszarów
	zachowanie i tworzenie nowych korytarzy ekologicznych łączących różne środowiska
	ochrona istniejących zabytków oraz obiektów dziedzictwa kulturowego
ludność, ochrona zdrowia	redukcja emisji pyłu zawieszonego
	wprowadzenie stref ograniczonego ruchu w wyznaczonych miejscach
	rozwój potencjałów dla turystyki zdrowotnej
	promocja zdrowego stylu życia i działania z zakresu edukacji ekologicznej

Źródło: opracowanie własne



8.3.1 Propozycje rozwiązań służących zapobieganiu, ograniczaniu lub kompensacji negatywnych oddziaływań na środowisko

Kierunkiem docelowym Strategii powinno być dążenie do zrównoważonego i spójnego rozwoju gminy, ukierunkowanego na ochronę unikalnych wartości przyrodniczych i kulturowych, które stanowią o jego potencjale rozwojowym. Dotyczy to m.in.:

1. gospodarki przestrzennej,
2. rozwoju turystyki,
3. modernizacji infrastruktury komunikacyjnej,
4. rozwoju świadomości i wiedzy ekologicznej wśród mieszkańców.

Jednym z głównych celów oceny oddziaływania na środowisko planów/programów jest wskazanie możliwości zapobiegania, rekompensowania lub minimalizacji niekorzystnych skutków środowiskowych realizacji zapisów tych dokumentów. W przypadku prognozy dla dokumentu o charakterze strategicznym, ważne jest wskazanie pewnych zasad postępowania w odniesieniu do realizacji poszczególnych celów. Również ocena wykonana na tym etapie, kiedy powstaje Strategia, umożliwi wskazanie skutków, które bezwzględnie należy wyeliminować lub też takich, na które można zareagować właśnie na tak wczesnym etapie, zanim nastąpi decyzja wskazująca konkretne umiejscowienie danego przedsięwzięcia, lub konkretne rozwiązanie technologiczne.

Na poziomie Strategii można wskazać następujące opcje działania w celu unikania, zmniejszania i kompensacji znaczących negatywnych oddziaływań na środowisko:

1. rezygnacja z zaplanowanych obszarów przedsięwzięć,
2. wprowadzenie dodatkowych obszarów przedsięwzięć,
3. zmiana priorytetów poszczególnych celów i działań.


W ramach ograniczania negatywnych oddziaływań planowanych działań, powinny być stosowane określone zasady zarówno na etapie budowy, jak i eksploatacji poszczególnych inwestycji. Ze względu na skalę możliwych do zaistnienia konfliktów społecznych, istotną uwagę należy poświęcić kwestiom ochrony środowiska przyrodniczego i warunków życia ludzi.

Do tego typu działań ograniczających należą:

- ograniczenie zajęcia terenu,
- prawidłowe zabezpieczenie techniczne sprzętu i placu budowy;
- stosowania odpowiednich technologii, materiałów i rozwiązań konstrukcyjnych;
- dostosowanie terminów prac do okresu wegetacji i rozrodu poszczególnych gatunków;
- maskowanie elementów dyszharmonijnych dla krajobrazu.

W przypadku niebezpieczeństwa zniszczenia szczególnie cennych elementów przyrody, konieczne jest podjęcie działań kompensacyjnych. Do najczęściej stosowanych rozwiązań należeć będą:

- odtwarzanie zniszczonych siedlisk w innych miejscach;
- wzmacnianie populacji;
- tworzenie alternatywnych korytarzy i połączeń ekologicznych.



W ramach oceny na poziomie poszczególnych celów i działań, zidentyfikowano przede wszystkim stworzenie możliwości rozwoju inwestycji oraz działania związane z budową i rozwojem infrastruktury technicznej, w tym drogowej, jako obszary, które mogą powodować możliwe potencjalnie znaczące oddziaływania obciążające środowisko.

Wyraźnie zatem widać, że istotną rolę w realizacji Strategii będzie miało wzmocnienie roli planowania przestrzennego / projektowania oraz ich integracja z ochroną środowiska.

Uwzględniając jednak społeczno-gospodarcze cele rozwoju gminy Susz, nie zaleca się rezygnacji z tego rodzaju działań inwestycyjnych, a wprowadzenie nowoczesnych rozwiązań technicznych i technologicznych oraz minimalizowania ich oddziaływań podczas późniejszych etapów, związanych z realizacją i wdrażaniem konkretnych przedsięwzięć, zgodnie z obowiązującymi przepisami w tym zakresie.

Istotne jest również zatem, by prowadzić szeroko zaplanowane działania, związane ze wsparciem przedsięwzięć infrastrukturalnych, m.in. stworzenie i wspieranie zdrowego stylu życia czy prowadzenie edukacji ekologicznej na różnych poziomach. Dzięki temu, będzie można stworzyć szansę, by z odpowiednim wyprzedzeniem potraktować zagadnienia przyjaznego dla środowiska rozwoju gminy i jego funkcji. Tego typu działania są również bardzo istotne i zalecane na poziomie planowania przestrzennego oraz wyboru sposobów i technologii realizacji poszczególnych przedsięwzięć inwestycyjnych.

8.4 Zalecenia dla innych dokumentów

Strategia to opracowany, przyjęty i koordynowany przez Gminę Susz dokument, zawierający wieloletni zapis działań w sferze przestrzeni, infrastruktury, społeczeństwa i gospodarki, zmierzający do stworzenia warunków do dalszego rozwoju gminy.

Celem Strategii jest podniesienie jakości życia mieszkańców oraz podniesienie konkurencyjności gminy w oparciu o działania sprzyjające długofalowemu rozwojowi gospodarczemu i społecznemu.


W kontekście powiązań z innymi dokumentami, należy podzielić je na zewnętrzne i wewnętrzne.

1. Dokumenty zewnętrzne

1. przyjmowane są przez inne organy i instytucje
2. gmina i jej społeczność mogą mieć udział w ich tworzeniu, wypowiadać się na ich temat
3. po ich zatwierdzeniu, dokumenty wewnętrzne powinny być spójne z nimi i realizować przyjęte i określone cele i działania na poziomie lokalnym


2. Dokumenty wewnętrzne

1. przyjmowane są przez właściwe organy jednostki samorządu terytorialnego
2. mieszkańcy gminy, zainteresowana społeczność oraz inne organy biorą udział w ich tworzeniu, opiniują i konsultują proponowane zapisy
3. po ich zatwierdzeniu, mają charakter kierunkowy, czasami legislacyjny i powinny być ze sobą spójne w realizacji określonej wizji rozwoju danej jednostki



Oceniana Strategia należy do istotnych dokumentów wewnętrznych Gminy. To on wskazuje sposoby i możliwości realizacji celów przyjętych w różnych dokumentach strategicznych gminy. Tym samym, powinna uwzględniać obowiązujące przepisy i wytyczne w odniesieniu do poszczególnych celów i działań.

Analizowana Strategia w większości swoich zapisów obejmuje odwołania i cele związane z zapewnieniem zrównoważonego rozwoju gminy. Wydaje się jednak zasadne, by rozszerzyć go o niezbędne korekty / rekomendacje wynikające z niniejszej analizy.



9. Monitoring

9.1 Ocena i weryfikacja wskaźników

Strategia będzie poddawana systematycznej, okresowej analizie i ocenie oraz w razie potrzeby aktualizowana w zakresie dostosowania jej do zmieniających się uwarunkowań.

Monitorowanie jest procesem systematycznego zbierania, raportowania i interpretowania danych. Dostarcza informacji o postępie realizacji i efektywności wdrażania poszczególnych projektów oraz programów, jak i sposobie oraz prawidłowości wykorzystania udzielonej pomocy finansowej.

Monitorowanie dotyczyć będzie przede wszystkim kontroli realizacji poszczególnych projektów oraz osiągnięcia planowanych wskaźników produktów i rezultatów.

Monitoring prowadzony będzie w zakresie rzeczowym i finansowym. Ten pierwszy będzie obejmował dane obrazujące postęp we wdrażaniu dokumentu oraz umożliwienie oceny jego wykonania w odniesieniu do ustalonych celów i będzie prowadzony w dwóch kategoriach:

- wskaźniki produktu,
- wskaźniki rezultatu.

Monitoring finansowy będzie obejmował natomiast dane realizacji projektów, będących podstawą do oceny sprawności wydatkowania przeznaczonych na nie środków finansowych.

Do monitorowania oceny realizacji Strategii i jego aktualizacji, służyć będzie system współpracy pomiędzy podmiotami zaangażowanymi w realizację Strategii. Na ten system składają się:

- pełnomocnik ds. realizacji Strategii;
- Partnerzy, w tym:
 - radni,
 - mieszkańcy gminy,
 - przedsiębiorcy,
 - organizacje pozarządowe,
 - partnerzy instytucjonalni.

Projekt Strategii odnosi się do różnych wskaźników obrazujących poszczególne obszary działań, ale nie wskazuje konkretnego zbioru wskaźników monitorujących postęp we wdrażaniu oraz rezultaty działań zawartych w Strategii, które mają odpowiedzieć na pytanie o trafność zaplanowanych, wykonanych i zakończonych projektów w odniesieniu do potrzeb, ocenić efekty i korzyści z ich wdrożenia, a także ich wpływ na kwestie horyzontalne.

Omawiane w Strategii wskaźniki nie odnoszą się w sposób bezpośredni do celów środowiskowych. W związku z powyższym dla poszczególnych zasobów środowiska, podlegających analizie, zdefiniowano wskaźniki, które mogą stanowić źródło monitorowania i oceny osiągnięcia poszczególnych działań. Są one komplementarne w odniesieniu do zdefiniowanych w Strategii działań.





Tabela 4 Zestawienie proponowanych wskaźników monitoringu realizacji Strategii

Zasoby środowiskowe	Cele/potrzeby ochrony środowiska	Wskaźniki
woda	ograniczenie ilości substancji wprowadzanych do wód	ładunek zanieczyszczeń w ściekach po oczyszczeniu
	ograniczenie zużycia wód	zużycie wody na potrzeby gospodarki narodowej i ludności
powierzchnia ziemi	racjonalne wykorzystanie obecnych zasobów w granicach gminy na cele mieszkalne i komunikacyjne	udział gruntów zabudowanych i zurbanizowanych, w tym: <ul style="list-style-type: none"> • tereny mieszk. • tereny przemysł. • inne tereny zabudow. • zurb. tereny niezabud. • tereny rekr. wypoczynk. • tereny komunikacyjne (drogi, tereny kolejowe, inne) • użytki kopalne
	ograniczenie przekształceń terenów zajętych na cele inwestycyjne, mieszkaniowe i komunikacyjne	udział gruntów rolnych i leśnych wyłączonych z produkcji rolniczej i leśnej
	zmniejszenie produkcji odpadów	ilość odpadów wytworzonych w ciągu roku
	ograniczenie odpadów kierowanych na składowiska	<ul style="list-style-type: none"> • udział odpadów składowanych do wytworzonych • ilość odpadów selektywnie zebranych i przekazanych do recyklingu
powietrze / klimat	ograniczenie ilości zanieczyszczeń gazowych i pyłów wprowadzonych do atmosfery	emisja NO _x , SO ₂ i pyłów PM10
	redukcja gazów cieplarnianych	emisja CO ₂ , O ₃ ,
	wzrost udziału energii odnawialnej w wykorzystaniu energii	<ul style="list-style-type: none"> • udział energii odnawialnej w produkcji energii cieplnej • moc instalacji wykorzystujących odnawialne źródła energii
	promocja alternatywnych środków transportu, w tym budowa niezbędnej infrastruktury dla ruchu rowerowego	długość ścieżek rowerowych




fauna, flora, różnorodność biologiczna	zapewnienie różnorodności gatunków poprzez zachowanie naturalnych przestrzeni życiowych	udział w powierzchni całkowitej gminy: <ul style="list-style-type: none"> • użytków rolnych, • gruntów leśnych oraz zadrz. i zakrz. • gruntów pod wodami • użytków ekologicznych • nieużytków
	ochrona dziko żyjących zwierząt i roślin	udział obszarów chronionych w powierzchni całkowitej
	zachowanie lub odtworzenie wystarczającej różnorodności i wystarczającej powierzchni przestrzeni życiowej wszystkich dziko żyjących gatunków	udział nakładów finansowych na utrzymanie terenów zielonych, lasów i obszarów chronionych
krajobraz / dziedzictwo kulturowe	zachowanie niepodzielonych niezurbanizowanych obszarów	udział niepodzielnych niezurbanizowanych obszarów w powierzchni całkowitej gminy
	zachowanie i tworzenie nowych korytarzy ekologicznych łączących różne środowiska	udział korytarzy ekologicznych w powierzchni całkowitej gminy
	ochrona istniejących zabytków oraz obiektów dziedzictwa kulturowego	liczba obiektów podlegających ochronie konserwatorskiej
ludność, ochrona zdrowia	redukcja emisji pyłu zawieszonego	emisja PM10, PM 2,5
	wprowadzenie stref ograniczonego ruchu w wyznaczonych miejscach	<ul style="list-style-type: none"> • liczba wprowadzonych stref • zmniejszenie stref o przekroczonym poziomie hałasu
	rozwój potencjałów dla turystyki zdrowotnej	liczba turystów i stopień wykorzystania miejsc noclegowych
	promocja zdrowego stylu życia i działania z zakresu edukacji ekologicznej	liczba działań z zakresu promowania zdrowego stylu życia i edukacji ekologicznej

Źródło: opracowanie własne

Proponowany zakres monitoringu dotyczący wymogów środowiskowych, jest związany bezpośrednio z celami / potrzebami ochrony środowiska wyszczególnionymi w tabeli. W szczególności, monitoring będzie musiał odpowiedzieć, czy zostały zastosowane środki zalecane w ramach wykonanej oceny w przypadku działań, które mogą powodować negatywne skutki środowiskowe.

W kontekście monitoringu skutków środowiskowych Strategii, konieczna jest również weryfikacja i kontrola raportów o oddziaływaniu planowanych projektów na środowisko, jeśli takowe będą wymagane dla poszczególnych przedsięwzięć na etapie ich przygotowania i realizacji.




10. Braki i trudności

W trakcie opracowywania niniejszej Prognozy oparto się na przyjętych przez organ dokumentach, przyjętych założeniach oraz przekazanych i pozyskanych informacjach.

W ramach analizy zwrócono uwagę na występujące braki i trudności:

1. niedostępność danych na odpowiednim poziomie dokładności regionalnej lub też ich nieosiągalność przy rozsądnym (efektywnym) nakładzie pracy;
2. brak szeregu danych w pełnym zakresie i dla wszystkich okresów i poziomów szczegółowości.

Można jednak stwierdzić, że podczas prac nad Prognozą dysponowano niezbędnymi danymi w celu przeprowadzenia szczegółowej oceny oddziaływania, zaś zebrane i otrzymane od organu dane wyjściowe były pełne i w sposób jednoznaczny umożliwiały ocenę wpływu na otaczające środowisko.



11. Spis tabel

Tabela 1	Skala pomocnicza uciążliwości hałasu	32
Tabela 2	Synteza wariantowej oceny oddziaływania na środowisko	46
Tabela 3	Zestawienie celów/potrzeb ochrony środowiska w procesie przyjmowania Strategii.....	48
Tabela 4	Zestawienie proponowanych wskaźników monitoringu realizacji Strategii.....	53

12. Spis rysunków

Rysunek 1	Obszar oddziaływania Strategii – gmina Susz.....	21
-----------	--	----

13. Załączniki

13.1 Matryca oceny oddziaływania

kryteria oceny		oddziały							
		ograniczanie emisji do środowiska							
Cele i Działania Strategii Rozwoju Gminy Susz na lata 2015-2025		ścieki	podstawowe zanieczyszczenia powietrza	gazy "szklarniowe"	odpady	depozycja trwałych zanieczyszczeń w glebie/wodach gruntowych	hałas	promieniowanie elektromagnetyczne	ograniczanie ryzyka awarii
1	2	3	4	5	6	7	8	9	10
Rozwój infrastruktury technicznej									
Rozwój i poprawa infrastruktury wodno-ściekowej									
	Budowa, rozbudowa i przebudowa sieci kanalizacyjnych i wodociągowych na terenie gminy	W	N	N	PN	PN	N	N	PN
		CH / KR / ST / BP / PS / WT / SK	CH / KR / ST / BP / PS / WT / SK	CH / KR / ST / BP / PS / WT / SK	CH / KR / ST / BP / PS / WT / SK	CH / KR / ST / BP / PS / WT / SK	CH / KR / ST / BP / PS / WT / SK	CH / KR / ST / BP / PS / WT / SK	CH / KR / ST / BP / PS / WT / SK
	Rozbudowa oczyszczalni ścieków w Suszu	W	N	N	PN	PN	N	N	PN
		CH / KR / ST / BP / PS / WT / SK	CH / KR / ST / BP / PS / WT / SK	CH / KR / ST / BP / PS / WT / SK	CH / KR / ST / BP / PS / WT / SK	CH / KR / ST / BP / PS / WT / SK	CH / KR / ST / BP / PS / WT / SK	CH / KR / ST / BP / PS / WT / SK	CH / KR / ST / BP / PS / WT / SK
	Budowa lokalnych przydomowych oczyszczalni ścieków w obszarach o rozproszonej zabudowie	W	N	N	PN	PN	N	N	PN
		CH / KR / ST / BP / PS / WT / SK	CH / KR / ST / BP / PS / WT / SK	CH / KR / ST / BP / PS / WT / SK	CH / KR / ST / BP / PS / WT / SK	CH / KR / ST / BP / PS / WT / SK	CH / KR / ST / BP / PS / WT / SK	CH / KR / ST / BP / PS / WT / SK	CH / KR / ST / BP / PS / WT / SK
	Budowa infrastruktury w ramach uzbrajania terenu pod zabudowę	W	N	N	PN	PN	N	N	PN
		CH / KR / ST / BP / PS / WT / SK	CH / KR / ST / BP / PS / WT / SK	CH / KR / ST / BP / PS / WT / SK	CH / KR / ST / BP / PS / WT / SK	CH / KR / ST / BP / PS / WT / SK	CH / KR / ST / BP / PS / WT / SK	CH / KR / ST / BP / PS / WT / SK	CH / KR / ST / BP / PS / WT / SK
	Zagospodarowanie osadów ściekowych	W	N	N	PN	PN	N	N	PN
		CH / KR / ST / BP / PS / WT / SK	CH / KR / ST / BP / PS / WT / SK	CH / KR / ST / BP / PS / WT / SK	CH / KR / ST / BP / PS / WT / SK	CH / KR / ST / BP / PS / WT / SK	CH / KR / ST / BP / PS / WT / SK	CH / KR / ST / BP / PS / WT / SK	CH / KR / ST / BP / PS / WT / SK
Rozwój i poprawa infrastruktury drogowej, zwiększenie dostępności komunikacyjnej oraz wzrost bezpieczeństwa ruchu drogowego									
	Przebudowa ulic i dróg gminnych	PN	PN	PN	PN	PN	PN	N	PN
		CH / KR / ST / BP / PS / WT / SK	CH / KR / ST / BP / PS / WT / SK	CH / KR / ST / BP / PS / WT / SK	CH / KR / ST / BP / PS / WT / SK	CH / KR / ST / BP / PS / WT / SK	CH / KR / ST / BP / PS / WT / SK	CH / KR / ST / BP / PS / WT / SK	CH / KR / ST / BP / PS / WT / SK
	Poprawa dostępności dojazdowej do obszarów zagospodarowanych rolniczo	PN	PN	PN	PN	PN	PN	N	PN
		CH / KR / ST / BP / PS / WT / SK	CH / KR / ST / BP / PS / WT / SK	CH / KR / ST / BP / PS / WT / SK	CH / KR / ST / BP / PS / WT / SK	CH / KR / ST / BP / PS / WT / SK	CH / KR / ST / BP / PS / WT / SK	CH / KR / ST / BP / PS / WT / SK	CH / KR / ST / BP / PS / WT / SK
	Poprawa dostępności do komunikacji publicznej	PN	PN	PN	PN	PN	PN	N	PN
		CH / KR / ST / BP / PS / WT / SK	CH / KR / ST / BP / PS / WT / SK	CH / KR / ST / BP / PS / WT / SK	CH / KR / ST / BP / PS / WT / SK	CH / KR / ST / BP / PS / WT / SK	CH / KR / ST / BP / PS / WT / SK	CH / KR / ST / BP / PS / WT / SK	CH / KR / ST / BP / PS / WT / SK
Rozwój i poprawa infrastruktury okołodrogowej									
	Budowa i przebudowa chodników, parkingów i przejść dla pieszych w Suszu oraz na terenach wiejskich gminy	PN	W	W	PN	PN	K	N	K
		CH / KR / ST / BP / PS / WT / SK	CH / KR / ST / BP / PS / WT / SK	CH / KR / ST / BP / PS / WT / SK	CH / KR / ST / BP / PS / WT / SK	CH / KR / ST / BP / PS / WT / SK	CH / KR / ST / BP / PS / WT / SK	CH / KR / ST / BP / PS / WT / SK	CH / KR / ST / BP / PS / WT / SK
	Przygotowanie terenów pod budownictwo wielorodzinne mieszkaniowe wraz z miejscami parkingowymi oraz miejscami na garaże	PK	PN	PN	PN	PN	PN	N	N
		CH / KR / ST / BP / PS / WT / SK	CH / KR / ST / BP / PS / WT / SK	CH / KR / ST / BP / PS / WT / SK	CH / KR / ST / BP / PS / WT / SK	CH / KR / ST / BP / PS / WT / SK	CH / KR / ST / BP / PS / WT / SK	CH / KR / ST / BP / PS / WT / SK	CH / KR / ST / BP / PS / WT / SK
		N	PN	PN	PN	N	N	PN	PN

kryteria oceny		oddziały							
		ograniczanie emisji do środowiska							
Cele i Działania Strategii Rozwoju Gminy Susz na lata 2015-2025		ścieki	podstawowe zanieczyszczenia powietrza	gazy "szklarniowe"	odpady	depozycja trwałych zanieczyszczeń w glebie/wodach gruntowych	hałas	promieniowanie elektromagnetyczne	ograniczanie ryzyka awarii
1	2	3	4	5	6	7	8	9	10
	Rozbudowa i modernizacja oświetlenia ulicznego	CH / KR / ST / BP / PS / WT / SK	CH / KR / ST / BP / PS / WT / SK	CH / KR / ST / BP / PS / WT / SK	CH / KR / ST / BP / PS / WT / SK	CH / KR / ST / BP / PS / WT / SK	CH / KR / ST / BP / PS / WT / SK	CH / KR / ST / BP / PS / WT / SK	CH / KR / ST / BP / PS / WT / SK
Zwiększenie wykorzystania odnawialnych źródeł energii									
	Zwiększenie wykorzystania odnawialnych źródeł energii (OZE) i gospodarka niskoemisyjna w gminie	N	PN	PN	PN	N	N	PN	PN
	Promocja wśród mieszkańców wykorzystania energii ze źródeł odnawialnych	CH / KR / ST / BP / PS / WT / SK	CH / KR / ST / BP / PS / WT / SK	CH / KR / ST / BP / PS / WT / SK	CH / KR / ST / BP / PS / WT / SK	CH / KR / ST / BP / PS / WT / SK	CH / KR / ST / BP / PS / WT / SK	CH / KR / ST / BP / PS / WT / SK	CH / KR / ST / BP / PS / WT / SK
	Termomodernizacja i racjonalne zarządzanie energią w budynkach mieszkalnych i obiektach użyteczności publicznej	N	PN	PN	PN	N	N	PN	PN
	Modernizacja systemu ciepłowniczego i budowa ekologicznych sieci ciepłowniczych	CH / KR / ST / BP / PS / WT / SK	CH / KR / ST / BP / PS / WT / SK	CH / KR / ST / BP / PS / WT / SK	CH / KR / ST / BP / PS / WT / SK	CH / KR / ST / BP / PS / WT / SK	CH / KR / ST / BP / PS / WT / SK	CH / KR / ST / BP / PS / WT / SK	CH / KR / ST / BP / PS / WT / SK
Rozbudowa infrastruktury teleinformacyjnej oraz rozwój społeczeństwa informacyjnego									
	Tworzenie warunków do budowy i rozbudowy sieci szerokopasmowych	PK	PN	PN	PN	PN	PN	N	N
	Wzrost liczby osób korzystających z usług publicznych świadczonych on – line	CH / KR / ST / BP / PS / WT / SK	CH / KR / ST / BP / PS / WT / SK	CH / KR / ST / BP / PS / WT / SK	CH / KR / ST / BP / PS / WT / SK	CH / KR / ST / BP / PS / WT / SK	CH / KR / ST / BP / PS / WT / SK	CH / KR / ST / BP / PS / WT / SK	CH / KR / ST / BP / PS / WT / SK
	Rozwój sieci punktów z bezpłatnym dostępem do Internetu	PK	PK	PK	PK	PK	PK	PK	PK
	Wspieranie inicjatyw służących wymianie informacji, wiedzy oraz doświadczeń	PS / SK	PS / SK	PS / SK	PS / SK	PS / SK	PS / SK	PS / SK	PS / SK
Wspieranie systemu zarządzania bezpieczeństwem publicznym									
	Budowa, przebudowa, remont i modernizacja obiektów użyteczności publicznej	N	N	N	N	N	N	N	N
	Tworzenie infrastruktury zwiększającej dostęp osób niepełnosprawnych do obiektów użyteczności publicznej	PN	PN	PN	PN	PN	PN	N	PN
	Wspieranie Ochotniczych Straży Pożarnych w zakresie modernizacji remiz oraz stałe wyposażenie poszczególnych jednostek OSP w nowoczesny i wydajny sprzęt	CH / KR / ST / BP / PS / WT / SK	CH / KR / ST / BP / PS / WT / SK	CH / KR / ST / BP / PS / WT / SK	CH / KR / ST / BP / PS / WT / SK	CH / KR / ST / BP / PS / WT / SK	CH / KR / ST / BP / PS / WT / SK	CH / KR / ST / BP / PS / WT / SK	CH / KR / ST / BP / PS / WT / SK
	Poprawa dostępu do usług związanych z ochroną zdrowia	PN	PN	PN	PN	PN	PN	N	PN
Tworzenie optymalnych warunków do rozwoju turystyki i kultury oraz pielęgnowanie dziedzictwa		CH / KR / ST / BP / PS / WT / SK	CH / KR / ST / BP / PS / WT / SK	CH / KR / ST / BP / PS / WT / SK	CH / KR / ST / BP / PS / WT / SK	CH / KR / ST / BP / PS / WT / SK	CH / KR / ST / BP / PS / WT / SK	CH / KR / ST / BP / PS / WT / SK	CH / KR / ST / BP / PS / WT / SK

kryteria oceny		oddziały							
		ograniczanie emisji do środowiska							
Cele i Działania Strategii Rozwoju Gminy Susz na lata 2015-2025		ścieki	podstawowe zanieczyszczenia powietrza	gazy "szklarniowe"	odpady	depozycja trwałych zanieczyszczeń w glebie/wodach gruntowych	hałas	promieniowanie elektromagnetyczne	ograniczanie ryzyka awarii
		3	4	5	6	7	8	9	10
1	2								
kulturowego									
Rozwój i poprawa infrastruktury turystyczno-rekreacyjnej oraz infrastruktury służącej rozwojowi aktywnych form turystyki									
	Tworzenie i promocja produktów turystycznych związanych z kulturą i historią regionu	PK PS / SK	PK PS / SK	PK PS / SK	PK PS / SK	PK PS / SK	PK PS / SK	PK PS / SK	PK PS / SK
	Budowa nowych, rozbudowa istniejących obiektów gastronomicznych, noclegowych i sportowo-kulturalnych	PN CH / KR / ST / BP / PS / WT / SK	PN CH / KR / ST / BP / PS / WT / SK	PN CH / KR / ST / BP / PS / WT / SK	PN CH / KR / ST / BP / PS / WT / SK	PN CH / KR / ST / BP / PS / WT / SK	PN CH / KR / ST / BP / PS / WT / SK	N CH / KR / ST / BP / PS / WT / SK	PN CH / KR / ST / BP / PS / WT / SK
	Budowa pól namiotowych, campingów	PN CH / KR / ST / BP / PS / WT / SK	PN CH / KR / ST / BP / PS / WT / SK	PN CH / KR / ST / BP / PS / WT / SK	PN CH / KR / ST / BP / PS / WT / SK	PN CH / KR / ST / BP / PS / WT / SK	PN CH / KR / ST / BP / PS / WT / SK	N CH / KR / ST / BP / PS / WT / SK	PN CH / KR / ST / BP / PS / WT / SK
	Tworzenie nowych szlaków dla potrzeb turystyki pieszej, rowerowej i przyrodniczo-edukacyjnej	PN CH / KR / ST / BP / PS / WT / SK	W CH / KR / ST / BP / PS / WT / SK	W CH / KR / ST / BP / PS / WT / SK	PN CH / KR / ST / BP / PS / WT / SK	PN CH / KR / ST / BP / PS / WT / SK	K CH / KR / ST / BP / PS / WT / SK	N CH / KR / ST / BP / PS / WT / SK	K CH / KR / ST / BP / PS / WT / SK
	Remont i uzupełnienie oznakowania istniejących szlaków turystycznych (tablice informacyjne, oznakowanie, itp.)	PN CH / KR / ST / BP / PS / WT / SK	W CH / KR / ST / BP / PS / WT / SK	W CH / KR / ST / BP / PS / WT / SK	PN CH / KR / ST / BP / PS / WT / SK	PN CH / KR / ST / BP / PS / WT / SK	K CH / KR / ST / BP / PS / WT / SK	N CH / KR / ST / BP / PS / WT / SK	K CH / KR / ST / BP / PS / WT / SK
	Rozwój infrastruktury istniejących szlaków turystycznych (wiaty, kosze na śmieci, ławki itp.)	PN CH / KR / ST / BP / PS / WT / SK	W CH / KR / ST / BP / PS / WT / SK	W CH / KR / ST / BP / PS / WT / SK	PN CH / KR / ST / BP / PS / WT / SK	PN CH / KR / ST / BP / PS / WT / SK	K CH / KR / ST / BP / PS / WT / SK	N CH / KR / ST / BP / PS / WT / SK	K CH / KR / ST / BP / PS / WT / SK
	Remont i uzupełnienie infrastruktury w istniejących miejscach rekreacji (grille, place zabaw, altanki itp.)	PN CH / KR / ST / BP / PS / WT / SK	PN CH / KR / ST / BP / PS / WT / SK	PN CH / KR / ST / BP / PS / WT / SK	PN CH / KR / ST / BP / PS / WT / SK	PN CH / KR / ST / BP / PS / WT / SK	PN CH / KR / ST / BP / PS / WT / SK	N CH / KR / ST / BP / PS / WT / SK	PN CH / KR / ST / BP / PS / WT / SK
	Zagospodarowanie cieków na potrzeby organizacji rekreacji wodnej	PN CH / KR / ST / BP / PS / WT / SK	PN CH / KR / ST / BP / PS / WT / SK	PN CH / KR / ST / BP / PS / WT / SK	PN CH / KR / ST / BP / PS / WT / SK	PN CH / KR / ST / BP / PS / WT / SK	PN CH / KR / ST / BP / PS / WT / SK	N CH / KR / ST / BP / PS / WT / SK	PN CH / KR / ST / BP / PS / WT / SK
	Zagospodarowanie nabrzeża jezior (np. zagospodarowanie nabrzeża poprzez urządzenie plaży, budowę pomostu, zjeżdźalni, miejsca do wodowania i cumowania łódek, kajaków, urządzenie pola namiotowego, budowę punktu widokowego, parkingu, chodników, boiska do siatkówki, budynku gospodarczego, oświetlenia itp.)	PN CH / KR / ST / BP / PS / WT / SK	PN CH / KR / ST / BP / PS / WT / SK	PN CH / KR / ST / BP / PS / WT / SK	PN CH / KR / ST / BP / PS / WT / SK	PN CH / KR / ST / BP / PS / WT / SK	PN CH / KR / ST / BP / PS / WT / SK	N CH / KR / ST / BP / PS / WT / SK	PN CH / KR / ST / BP / PS / WT / SK
	Rozbudowa bazy noclegowej i dostosowanie standardów świadczonych usług do wymogów unijnych	PN CH / KR / ST / BP / PS / WT / SK	PN CH / KR / ST / BP / PS / WT / SK	PN CH / KR / ST / BP / PS / WT / SK	PN CH / KR / ST / BP / PS / WT / SK	PN CH / KR / ST / BP / PS / WT / SK	PN CH / KR / ST / BP / PS / WT / SK	N CH / KR / ST / BP / PS / WT / SK	PN CH / KR / ST / BP / PS / WT / SK
	Rozwój agroturystyki, ekoturystyki i turystyki leśnej i wędkarskiej	PN CH / KR / ST / BP / PS / WT / SK	PN CH / KR / ST / BP / PS / WT / SK	PN CH / KR / ST / BP / PS / WT / SK	PN CH / KR / ST / BP / PS / WT / SK	PN CH / KR / ST / BP / PS / WT / SK	PN CH / KR / ST / BP / PS / WT / SK	N CH / KR / ST / BP / PS / WT / SK	PN CH / KR / ST / BP / PS / WT / SK
		PN	PN	PN	PN	PN	PN	PN	PN

kryteria oceny		oddziaływanie							
		ograniczanie emisji do środowiska							
Cele i Działania Strategii Rozwoju Gminy Susz na lata 2015-2025		ścieki	podstawowe zanieczyszczenia powietrza	gazy "szklarniowe"	odpady	depozycja trwałych zanieczyszczeń w glebie/wodach gruntowych	hałas	promieniowanie elektromagnetyczne	ograniczanie ryzyka awarii
1	2	3	4	5	6	7	8	9	10
	Adaptacja na cele turystyczne obiektów zabytkowych i innych	CH / KR / ST / BP / PS / WT / SK	CH / KR / ST / BP / PS / WT / SK	CH / KR / ST / BP / PS / WT / SK	CH / KR / ST / BP / PS / WT / SK	CH / KR / ST / BP / PS / WT / SK	CH / KR / ST / BP / PS / WT / SK	CH / KR / ST / BP / PS / WT / SK	CH / KR / ST / BP / PS / WT / SK
	Wyznaczanie nowych terenów na cele turystyczno-rekreacyjne	PK	PN	PN	PN	PN	PN	N	N
	Kształtowanie wizerunku wsi (poprawa estetyki wokół posesji, na ulicach i w obiektach publicznych, zwiększenie ilości nasadzeń zieleni itp.)	CH / KR / ST / BP / PS / WT / SK	CH / KR / ST / BP / PS / WT / SK	CH / KR / ST / BP / PS / WT / SK	CH / KR / ST / BP / PS / WT / SK	CH / KR / ST / BP / PS / WT / SK	CH / KR / ST / BP / PS / WT / SK	CH / KR / ST / BP / PS / WT / SK	CH / KR / ST / BP / PS / WT / SK
	Rozbudowa bazy sportowo-rekreacyjnej (wypożyczalnia rowerów, siłownie, kluby fitness, sprzęt wodny itp.)	PN	PN	PN	PN	PN	PN	N	PN
	Rozbudowa bazy gastronomicznej również w oparciu o regionalne i lokalne tradycje kulinarne	CH / KR / ST / BP / PS / WT / SK	CH / KR / ST / BP / PS / WT / SK	CH / KR / ST / BP / PS / WT / SK	CH / KR / ST / BP / PS / WT / SK	CH / KR / ST / BP / PS / WT / SK	CH / KR / ST / BP / PS / WT / SK	CH / KR / ST / BP / PS / WT / SK	CH / KR / ST / BP / PS / WT / SK
	Wykorzystanie i ochrona zabytkowych obiektów dziedzictwa kulturowego oraz ich zagospodarowanie								
	Oznakowanie, zabezpieczenie, renowacja i rewitalizacja zabytkowych obiektów oraz miejsc pamięci wraz z ich otoczeniem	PN	PN	PN	PN	PN	PN	PN	PN
	Zagospodarowanie szczególnie cennych obiektów i terenów	CH / KR / ST / BP / PS / WT / SK	CH / KR / ST / BP / PS / WT / SK	CH / KR / ST / BP / PS / WT / SK	CH / KR / ST / BP / PS / WT / SK	CH / KR / ST / BP / PS / WT / SK	CH / KR / ST / BP / PS / WT / SK	CH / KR / ST / BP / PS / WT / SK	CH / KR / ST / BP / PS / WT / SK
	Rewitalizacja Starego Miasta w Suszu	PN	PN	PN	PN	PN	PN	PN	PN
	Rewitalizacja Parku Miejskiego	CH / KR / ST / BP / PS / WT / SK	CH / KR / ST / BP / PS / WT / SK	CH / KR / ST / BP / PS / WT / SK	CH / KR / ST / BP / PS / WT / SK	CH / KR / ST / BP / PS / WT / SK	CH / KR / ST / BP / PS / WT / SK	CH / KR / ST / BP / PS / WT / SK	CH / KR / ST / BP / PS / WT / SK
	Aktywna promocja walorów turystycznych gminy oraz opracowanie planu promocji								
	Promocja walorów turystycznych gminy	N	N	N	N	N	N	N	N
	Opracowanie i druk folderów turystycznych i ulotek informacyjnych	PS / SK	PS / SK	PS / SK	PS / SK	PS / SK	PS / SK	PS / SK	PS / SK
	Intensyfikacja działań promocyjnych w nowoczesnych mediach (strony www, portale społecznościowe)	N	N	N	N	N	N	N	N
	Inicjowanie międzygminnej oraz międzynarodowej współpracy w zakresie wspólnej promocji turystyki	PS / SK	PS / SK	PS / SK	PS / SK	PS / SK	PS / SK	PS / SK	PS / SK
		PN	PN	PN	PN	PN	PN	PN	PN

kryteria oceny		oddziały							
		ograniczanie emisji do środowiska							
Cele i Działania Strategii Rozwoju Gminy Susz na lata 2015-2025		ścieki	podstawowe zanieczyszczenia powietrza	gazy "szklarniowe"	odpady	depozycja trwałych zanieczyszczeń w glebie/wodach gruntowych	hałas	promieniowanie elektromagnetyczne	ograniczanie ryzyka awarii
		3	4	5	6	7	8	9	10
1	2	CH / KR / ST / BP / PS / WT / SK	CH / KR / ST / BP / PS / WT / SK	CH / KR / ST / BP / PS / WT / SK	CH / KR / ST / BP / PS / WT / SK	CH / KR / ST / BP / PS / WT / SK	CH / KR / ST / BP / PS / WT / SK	CH / KR / ST / BP / PS / WT / SK	CH / KR / ST / BP / PS / WT / SK
	Rozwój handlu i usług towarzyszących turystyce (rzemiosło, rękodzieło artystyczne, pamiątkarstwo)	PN	PN	PN	PN	PN	PN	N	PN
	Organizacja imprez, festynów, targów, konkursów promocyjnych	CH / KR / ST / BP / PS / WT / SK	CH / KR / ST / BP / PS / WT / SK	CH / KR / ST / BP / PS / WT / SK	CH / KR / ST / BP / PS / WT / SK	CH / KR / ST / BP / PS / WT / SK	CH / KR / ST / BP / PS / WT / SK	CH / KR / ST / BP / PS / WT / SK	CH / KR / ST / BP / PS / WT / SK
	Promocja lokalnego dziedzictwa kulinarnego								
	Identyfikacja i promocja lokalnych specjałów kulinarnych	N	N	N	N	N	N	N	N
		PS / SK	PS / SK	PS / SK	PS / SK	PS / SK	PS / SK	PS / SK	PS / SK
	Zorganizowanie imprez promujących miejscowe kulinaria	PN	PN	PN	PN	PN	PN	N	PN
		CH / KR / ST / BP / PS / WT / SK	CH / KR / ST / BP / PS / WT / SK	CH / KR / ST / BP / PS / WT / SK	CH / KR / ST / BP / PS / WT / SK	CH / KR / ST / BP / PS / WT / SK	CH / KR / ST / BP / PS / WT / SK	CH / KR / ST / BP / PS / WT / SK	CH / KR / ST / BP / PS / WT / SK
	Tworzenie warunków do powstawania nowych i współpraca z istniejącymi Kołami Gospodyń Wiejskich	PK	PK	PK	PK	PK	PK	PK	PK
		PS / SK	PS / SK	PS / SK	PS / SK	PS / SK	PS / SK	PS / SK	PS / SK
	Inne inicjatywy obywatelskie na obszarach wiejskich	PK	PK	PK	PK	PK	PK	PK	PK
		PS / SK	PS / SK	PS / SK	PS / SK	PS / SK	PS / SK	PS / SK	PS / SK
	Ochrona i zachowanie bioróżnorodności przyrody								
	Realizacja inwestycji w zakresie ochrony wód, w tym oczyszczenie i rekultywacja Jeziora Suskiego	W	N	N	PN	PN	N	N	PN
		CH / KR / ST / BP / PS / WT / SK	CH / KR / ST / BP / PS / WT / SK	CH / KR / ST / BP / PS / WT / SK	CH / KR / ST / BP / PS / WT / SK	CH / KR / ST / BP / PS / WT / SK	CH / KR / ST / BP / PS / WT / SK	CH / KR / ST / BP / PS / WT / SK	CH / KR / ST / BP / PS / WT / SK
	Rozwój naturalnych systemów oczyszczania wód	W	N	N	PN	PN	N	N	PN
		CH / KR / ST / BP / PS / WT / SK	CH / KR / ST / BP / PS / WT / SK	CH / KR / ST / BP / PS / WT / SK	CH / KR / ST / BP / PS / WT / SK	CH / KR / ST / BP / PS / WT / SK	CH / KR / ST / BP / PS / WT / SK	CH / KR / ST / BP / PS / WT / SK	CH / KR / ST / BP / PS / WT / SK
	Wyłączenie z zagospodarowania obszarów o wysokich walorach środowiskowych	PK	PK	PK	PN	PK	PK	PK	PK
		PS / SK	PS / SK	PS / SK	PS / SK	PS / SK	PS / SK	PS / SK	PS / SK
	Kontrolowane użytkowanie przestrzeni i zasobów przyrody	PK	PK	PK	PK	PK	PK	PK	PK
		PS / SK	PS / SK	PS / SK	PS / SK	PS / SK	PS / SK	PS / SK	PS / SK
	Wspieranie działań na rzecz edukacji ekologicznej	PK	PK	PK	PK	PK	PK	PK	PK
		PS / SK	PS / SK	PS / SK	PS / SK	PS / SK	PS / SK	PS / SK	PS / SK
	Tworzenie ścieżek dydaktyczno przyrodniczych na terenach atrakcyjnych przyrodniczo	PN	W	W	PN	PN	K	N	K
		CH / KR / ST / BP / PS / WT / SK	CH / KR / ST / BP / PS / WT / SK	CH / KR / ST / BP / PS / WT / SK	CH / KR / ST / BP / PS / WT / SK	CH / KR / ST / BP / PS / WT / SK	CH / KR / ST / BP / PS / WT / SK	CH / KR / ST / BP / PS / WT / SK	CH / KR / ST / BP / PS / WT / SK
	Wdrażanie i monitoring programów ochrony środowiska	PK	PK	PK	PK	PK	PK	PK	PK
		PS / SK	PS / SK	PS / SK	PS / SK	PS / SK	PS / SK	PS / SK	PS / SK
	Pielęgnacja i ochrona istniejących pomników przyrody	PK	PK	PK	PK	PK	PK	PK	PK
		PS / SK	PS / SK	PS / SK	PS / SK	PS / SK	PS / SK	PS / SK	PS / SK
	Aktywizacja społeczności lokalnej w zakresie działań na rzecz ochrony środowiska	PK	PK	PK	PK	PK	PK	PK	PK
		PS / SK	PS / SK	PS / SK	PS / SK	PS / SK	PS / SK	PS / SK	PS / SK
	Przyspieszenie rozwoju gospodarczego poprzez kreowanie przyjaznego klimatu dla rozwoju przedsiębiorczości								
	Inicjowanie powstawania nowych podmiotów gospodarczych oraz kreowanie sprzyjających warunków dla rozwoju przedsiębiorczości								
	Doradztwo w zakresie zakładania i prowadzenia działalności gospodarczej	PK	PK	PK	PK	PK	PK	PK	PK
		PS / SK	PS / SK	PS / SK	PS / SK	PS / SK	PS / SK	PS / SK	PS / SK
	Doradztwo dla przedsiębiorców z zakresu pozyskiwania środków na zakładanie i rozwój działalności gospodarczej	PK	PK	PK	PK	PK	PK	PK	PK
		PS / SK	PS / SK	PS / SK	PS / SK	PS / SK	PS / SK	PS / SK	PS / SK

kryteria oceny		oddziały							
		ograniczanie emisji do środowiska							
Cele i Działania Strategii Rozwoju Gminy Susz na lata 2015-2025		ścieki	podstawowe zanieczyszczenia powietrza	gazy "szklarniowe"	odpady	depozycja trwałych zanieczyszczeń w glebie/wodach gruntowych	hałas	promieniowanie elektromagnetyczne	ograniczanie ryzyka awarii
1	2	3	4	5	6	7	8	9	10
	Tworzenie warunków prawnych oraz administracyjno - organizacyjnych dla rozwoju lokalnej przedsiębiorczości	N	N	N	N	N	N	N	N
	Współpraca z organizacjami wspierającymi podmioty gospodarcze	PK	PK	PK	PK	PK	PK	PK	PK
	Identyfikacja oczekiwań lokalnych przedsiębiorców w zakresie preferowanych przez nich zawodów	PS / SK	PS / SK	PS / SK	PS / SK	PS / SK	PS / SK	PS / SK	PS / SK
	Partycypacja w działaniach na rzecz bezrobotnych podejmujących działalność gospodarczą	PK	PK	PK	PK	PK	PK	PK	PK
	Wspieranie współpracy gospodarczej międzygminnej, międzyregionalnej i międzynarodowej ze szczególnym uwzględnieniem kontaktów z sąsiadującymi obszarami	PS / SK	PS / SK	PS / SK	PS / SK	PS / SK	PS / SK	PS / SK	PS / SK
	Poprawa atrakcyjności inwestycyjnej w gminie								
	Zagospodarowanie istniejących i przygotowanie nowych terenów inwestycyjnych dla przedsiębiorców	PK	PN	PN	PN	PN	PN	N	N
	Promocja oferty inwestycyjnej gminy	CH / KR / ST / BP / PS / WT / SK	CH / KR / ST / BP / PS / WT / SK	CH / KR / ST / BP / PS / WT / SK	CH / KR / ST / BP / PS / WT / SK	CH / KR / ST / BP / PS / WT / SK	CH / KR / ST / BP / PS / WT / SK	CH / KR / ST / BP / PS / WT / SK	CH / KR / ST / BP / PS / WT / SK
	Wspieranie rozwoju spółdzielni socjalnych oraz innych przedsiębiorstw społecznych	N	N	N	N	N	N	N	N
	Informowanie mieszkańców gminy na temat możliwości prowadzenia działalności gospodarczej w oparciu o ekonomię społeczną	PS / SK	PS / SK	PS / SK	PS / SK	PS / SK	PS / SK	PS / SK	PS / SK
	Ułatwienia administracyjno-organizacyjne dla osób zakładających spółdzielnie socjalne	N	N	N	N	N	N	N	N
	Szkolenia dla osób zakładających spółdzielnie socjalne	PS / SK	PS / SK	PS / SK	PS / SK	PS / SK	PS / SK	PS / SK	PS / SK
	Promocja spółdzielni socjalnej jako formy prowadzenia biznesu	N	N	N	N	N	N	N	N
	Wzrost konkurencyjności gospodarstw rolnych oraz dochodów rolników	PS / SK	PS / SK	PS / SK	PS / SK	PS / SK	PS / SK	PS / SK	PS / SK
	Inicjowanie działań prowadzących do poprawy wydajności i jakości produkcji rolnej								
	Współpraca z podmiotami zewnętrznymi w zakresie organizowania bezpłatnych specjalistycznych szkoleń dla rolników	PK	PK	PK	PK	PK	PK	PK	PK
	Promowanie stosowania nowych technik w produkcji rolnej	PS / SK	PS / SK	PS / SK	PS / SK	PS / SK	PS / SK	PS / SK	PS / SK
	Tworzenie warunków do zagospodarowania nieużytków rolnych	PK	PN	PN	PN	PN	PN	N	N
	Zaoferowanie doradztwa oraz pomocy dla rolników aplikujących o środki z programów ukierunkowanym na obszary wiejskie	CH / KR / ST / BP / PS / WT / SK	CH / KR / ST / BP / PS / WT / SK	CH / KR / ST / BP / PS / WT / SK	CH / KR / ST / BP / PS / WT / SK	CH / KR / ST / BP / PS / WT / SK	CH / KR / ST / BP / PS / WT / SK	CH / KR / ST / BP / PS / WT / SK	CH / KR / ST / BP / PS / WT / SK
	Sukcesywne zalesianie gruntów o niskiej wartości bonitacyjnej oraz gruntów rolnych pod uprawy ekologiczne	PK	PK	PK	PK	PK	PK	PK	PK
	Scalanie gruntów rolnych	PS / SK	PS / SK	PS / SK	PS / SK	PS / SK	PS / SK	PS / SK	PS / SK
	Rozwój pozarolniczych form działalności gospodarczej	PK	PK	PK	PK	PK	PK	PK	PK
	Kampania informacyjna wśród rolników na temat możliwości pozyskania środków finansowych na rozwój gospodarstw agroturystycznych oraz na różnicowanie działalności rolnej	PS / SK	PS / SK	PS / SK	PS / SK	PS / SK	PS / SK	PS / SK	PS / SK
	Szkolenia dla rolników w zakresie podejmowania dodatkowej działalności zbliżonej do rolnictwa	PK	PK	PK	PK	PK	PK	PK	PK
	Doradztwo w zakresie zmiany zawodu dla osób zamierzających odejść z rolnictwa	PS / SK	PS / SK	PS / SK	PS / SK	PS / SK	PS / SK	PS / SK	PS / SK
	Tworzenie inkubatorów przetwórstwa rolno – spożywczego jako wsparcie dla rolników realizujących przetwórstwo własnych produktów rolnych	PK	PK	PK	PK	PK	PK	PK	PK
	Promocja produktu lokalnego	PS / SK	PS / SK	PS / SK	PS / SK	PS / SK	PS / SK	PS / SK	PS / SK
		N	N	N	N	N	N	N	N

kryteria oceny		oddziały							
		ograniczanie emisji do środowiska							
Cele i Działania Strategii Rozwoju Gminy Susz na lata 2015-2025		ścieki	podstawowe zanieczyszczenia powietrza	gazy "szklarniowe"	odpady	depozycja trwałych zanieczyszczeń w glebie/wodach gruntowych	hałas	promieniowanie elektromagnetyczne	ograniczanie ryzyka awarii
		3	4	5	6	7	8	9	10
1	2	PS / SK	PS / SK	PS / SK	PS / SK	PS / SK	PS / SK	PS / SK	PS / SK
Rozwój gospodarstw ekologicznych	Promocja produktu lokalnego								
	Promocja zasad prowadzenia gospodarstw ekologicznych wśród mieszkańców	PK	PK	PK	PK	PK	PK	PK	PK
	Szkolenia pozwalające na zdobycie wiedzy i umiejętności z zakresu zasad prowadzenia gospodarstw ekologicznych oraz produkcji żywności ekologicznej	PS / SK	PS / SK	PS / SK	PS / SK	PS / SK	PS / SK	PS / SK	PS / SK
	Zaoferowanie doradztwa oraz pomocy dla rolników decydujących się prowadzić gospodarstwa ekologiczne	PK	PK	PK	PK	PK	PK	PK	PK
	Promowanie stosowania ekologicznych technik w produkcji rolnej	PS / SK	PS / SK	PS / SK	PS / SK	PS / SK	PS / SK	PS / SK	PS / SK
Rozwój i promocja grup producenckich oraz rolniczych spółdzielni produkcyjnych									
	Aktywna promocja grup producenckich wśród mieszkańców	N	N	N	N	N	N	N	N
	Szkolenia dla rolników w zakresie zakładania grup producenckich	PS / SK	PS / SK	PS / SK	PS / SK	PS / SK	PS / SK	PS / SK	PS / SK
	Informowanie mieszkańców gminy o możliwościach założenia grup producenckich oraz uzyskania dofinansowania na ten cel	PK	PK	PK	PK	PK	PK	PK	PK
		PS / SK	PS / SK	PS / SK	PS / SK	PS / SK	PS / SK	PS / SK	PS / SK
Poprawa jakości infrastruktury kulturalno-oświatowej oraz intensyfikacja działań sprzyjających rozwojowi kultury									
Poprawa warunków funkcjonowania oraz rozwój obiektów dydaktycznych, kulturalnych oraz sportowo-rekreacyjnych									
	Rozwój infrastruktury placówek dydaktycznych poprzez doposażenie, budowę, rozbudowę, remont, modernizację szkół i przedszkoli	PN	PN	PN	PN	PN	PN	N	PN
		CH / KR / ST / BP / PS / WT / SK	CH / KR / ST / BP / PS / WT / SK	CH / KR / ST / BP / PS / WT / SK	CH / KR / ST / BP / PS / WT / SK	CH / KR / ST / BP / PS / WT / SK	CH / KR / ST / BP / PS / WT / SK	CH / KR / ST / BP / PS / WT / SK	CH / KR / ST / BP / PS / WT / SK
	Rozwój infrastruktury sportowej poprzez doposażenie, budowę, rozbudowę, remont i modernizację obiektów sportowych	PN	PN	PN	PN	PN	PN	N	PN
		CH / KR / ST / BP / PS / WT / SK	CH / KR / ST / BP / PS / WT / SK	CH / KR / ST / BP / PS / WT / SK	CH / KR / ST / BP / PS / WT / SK	CH / KR / ST / BP / PS / WT / SK	CH / KR / ST / BP / PS / WT / SK	CH / KR / ST / BP / PS / WT / SK	CH / KR / ST / BP / PS / WT / SK
	Doposażenie, budowa i modernizacja świetlic wiejskich zgodnie z lokalnymi potrzebami mieszkańców	PN	PN	PN	PN	PN	PN	N	PN
		CH / KR / ST / BP / PS / WT / SK	CH / KR / ST / BP / PS / WT / SK	CH / KR / ST / BP / PS / WT / SK	CH / KR / ST / BP / PS / WT / SK	CH / KR / ST / BP / PS / WT / SK	CH / KR / ST / BP / PS / WT / SK	CH / KR / ST / BP / PS / WT / SK	CH / KR / ST / BP / PS / WT / SK
	Rozbudowa, modernizacja i wyposażenie budynków ośrodków kultury, bibliotek	PN	PN	PN	PN	PN	PN	N	PN
		CH / KR / ST / BP / PS / WT / SK	CH / KR / ST / BP / PS / WT / SK	CH / KR / ST / BP / PS / WT / SK	CH / KR / ST / BP / PS / WT / SK	CH / KR / ST / BP / PS / WT / SK	CH / KR / ST / BP / PS / WT / SK	CH / KR / ST / BP / PS / WT / SK	CH / KR / ST / BP / PS / WT / SK
	Budowa placów zabaw i innej infrastruktury dla dzieci	PN	PN	PN	PN	PN	PN	N	PN
		CH / KR / ST / BP / PS / WT / SK	CH / KR / ST / BP / PS / WT / SK	CH / KR / ST / BP / PS / WT / SK	CH / KR / ST / BP / PS / WT / SK	CH / KR / ST / BP / PS / WT / SK	CH / KR / ST / BP / PS / WT / SK	CH / KR / ST / BP / PS / WT / SK	CH / KR / ST / BP / PS / WT / SK
Zwiększenie dostępu do kultury jako sposobu spędzania wolnego czasu									
	Stworzenie atrakcyjnej oferty spędzania „czasu wolnego”	N	N	N	N	N	N	N	N
		PS / SK	PS / SK	PS / SK	PS / SK	PS / SK	PS / SK	PS / SK	PS / SK
	Inspirowanie działań mających na celu poszerzenie zakresu działalności placówek kultury	PN	PN	PN	PN	PN	PN	N	PN
		CH / KR / ST / BP / PS / WT / SK	CH / KR / ST / BP / PS / WT / SK	CH / KR / ST / BP / PS / WT / SK	CH / KR / ST / BP / PS / WT / SK	CH / KR / ST / BP / PS / WT / SK	CH / KR / ST / BP / PS / WT / SK	CH / KR / ST / BP / PS / WT / SK	CH / KR / ST / BP / PS / WT / SK
		PN	PN	PN	PN	PN	PN	N	PN

kryteria oceny		oddziały							
		ograniczanie emisji do środowiska							
Cele i Działania Strategii Rozwoju Gminy Susz na lata 2015-2025		ścieki	podstawowe zanieczyszczenia powietrza	gazy "szklarniowe"	odpady	depozycja trwałych zanieczyszczeń w glebie/wodach gruntowych	hałas	promieniowanie elektromagnetyczne	ograniczanie ryzyka awarii
1	2	3	4	5	6	7	8	9	10
	Organizacja imprez kulturalno-rekreacyjnych dla mieszkańców i turystów	CH / KR / ST / BP / PS / WT / SK	CH / KR / ST / BP / PS / WT / SK	CH / KR / ST / BP / PS / WT / SK	CH / KR / ST / BP / PS / WT / SK	CH / KR / ST / BP / PS / WT / SK	CH / KR / ST / BP / PS / WT / SK	CH / KR / ST / BP / PS / WT / SK	CH / KR / ST / BP / PS / WT / SK
	Udostępnianie niezagospodarowanych obiektów społeczności lokalnej	PN	PN	PN	PN	PN	PN	N	PN
	Poszerzenie oferty kulturalnej świetlic	N	N	N	N	N	N	N	N
Wyrównywanie szans edukacyjnych oraz stworzenie optymalnych warunków rozwoju dla dzieci i młodzieży		PS / SK	PS / SK	PS / SK	PS / SK	PS / SK	PS / SK	PS / SK	PS / SK
	Zwiększenie dostępu do nauki języków obcych	N	N	N	N	N	N	N	N
	Rozwój kompetencji nauczycieli z zakresu innowacyjnych metod nauczania	PS / SK	PS / SK	PS / SK	PS / SK	PS / SK	PS / SK	PS / SK	PS / SK
	Zachęcanie młodzieży do udziału w życiu społecznym i publicznym gminy	PK	PK	PK	PK	PK	PK	PK	PK
	Rozszerzenie pozalekcyjnej oferty zajęć dla dzieci i młodzieży	PS / SK	PS / SK	PS / SK	PS / SK	PS / SK	PS / SK	PS / SK	PS / SK
	Współpraca z organizacjami pozarządowymi w celu wykorzystania szansy na sfinansowanie ciekawych przedsięwzięć adresowanych do dzieci i młodzieży	PK	PK	PK	PK	PK	PK	PK	PK
Poprawa standardu infrastruktury sportowej oraz zwiększenie efektywności jej wykorzystania		PS / SK	PS / SK	PS / SK	PS / SK	PS / SK	PS / SK	PS / SK	PS / SK
	Wspieranie klubów i innych organizacji sportowych	N	N	N	N	N	N	N	N
	Organizacja imprez sportowych	PN	PN	PN	PN	PN	PN	N	PN
	Promocja gminy poprzez udział drużyn gminnych w imprezach sportowych o charakterze ponadgminnym	CH / KR / ST / BP / PS / WT / SK	CH / KR / ST / BP / PS / WT / SK	CH / KR / ST / BP / PS / WT / SK	CH / KR / ST / BP / PS / WT / SK	CH / KR / ST / BP / PS / WT / SK	CH / KR / ST / BP / PS / WT / SK	CH / KR / ST / BP / PS / WT / SK	CH / KR / ST / BP / PS / WT / SK
	Wspieranie sportu szkolnego i międzyszkolnego	N	N	N	N	N	N	N	N
		PS / SK	PS / SK	PS / SK	PS / SK	PS / SK	PS / SK	PS / SK	PS / SK

kryteria oceny		wzrost na środowisko							
		zrównoważona gospodarka energią				zrównoważone wykorzystywanie zasobów			
Cele i Działania Strategii Rozwoju Gminy Susz na lata 2015-2025		ograniczanie strat energii	zmnieszczenie/ racjonalizacja zużycia energii	zmiana struktury nośników energii	wzrost podaży energii z OZE	wody	drewna i biomasy	nieodnawialnych surowców i nośników energii	przestrzeń
		11	12	13	14	15	16	17	18
1	2								
Rozwój infrastruktury technicznej									
Rozwój i poprawa infrastruktury wodno-ściekowej									
	Budowa, rozbudowa i przebudowa sieci kanalizacyjnych i wodociągowych na terenie gminy	N	PN	PN	N	PK	N	N	PN
		CH / KR / ST / BP / SK	CH / KR / ST / BP / SK	CH / KR / ST / BP / SK	CH / KR / ST / BP / SK	CH / KR / ST / BP / PS / WT / SK	CH / KR / ST / BP / WT / SK	CH / KR / ST / BP / PS / WT / SK	CH / KR / ST / BP / SK
	Rozbudowa oczyszczalni ścieków w Suszu	N	PN	PN	N	PK	N	N	PN
		CH / KR / ST / BP / SK	CH / KR / ST / BP / SK	CH / KR / ST / BP / SK	CH / KR / ST / BP / SK	CH / KR / ST / BP / PS / WT / SK	CH / KR / ST / BP / WT / SK	CH / KR / ST / BP / PS / WT / SK	CH / KR / ST / BP / SK
	Budowa lokalnych przydomowych oczyszczalni ścieków w obszarach o rozproszonej zabudowie	N	PN	PN	N	PK	N	N	PN
		CH / KR / ST / BP / SK	CH / KR / ST / BP / SK	CH / KR / ST / BP / SK	CH / KR / ST / BP / SK	CH / KR / ST / BP / PS / WT / SK	CH / KR / ST / BP / WT / SK	CH / KR / ST / BP / PS / WT / SK	CH / KR / ST / BP / SK
	Budowa infrastruktury w ramach uzbrajania terenu pod zabudowę	N	PN	PN	N	PK	N	N	PN
		CH / KR / ST / BP / SK	CH / KR / ST / BP / SK	CH / KR / ST / BP / SK	CH / KR / ST / BP / SK	CH / KR / ST / BP / PS / WT / SK	CH / KR / ST / BP / WT / SK	CH / KR / ST / BP / PS / WT / SK	CH / KR / ST / BP / SK
	Zagospodarowanie osadów ściekowych	N	PN	PN	N	PK	N	N	PN
		CH / KR / ST / BP / SK	CH / KR / ST / BP / SK	CH / KR / ST / BP / SK	CH / KR / ST / BP / SK	CH / KR / ST / BP / PS / WT / SK	CH / KR / ST / BP / WT / SK	CH / KR / ST / BP / PS / WT / SK	CH / KR / ST / BP / SK
Rozwój i poprawa infrastruktury drogowej, zwiększenie dostępności komunikacyjnej oraz wzrost bezpieczeństwa ruchu drogowego									
	Przebudowa ulic i dróg gminnych	N	N	N	N	N	N	PN	H
		CH / KR / ST / BP / SK	CH / KR / ST / BP / SK	CH / KR / ST / BP / SK	CH / KR / ST / BP / SK	CH / KR / ST / BP / PS / WT / SK	CH / KR / ST / BP / WT / SK	CH / KR / ST / BP / PS / WT / SK	CH / KR / ST / BP / SK
	Poprawa dostępności dojazdowej do obszarów zagospodarowanych rolniczo	N	N	N	N	N	N	PN	H
		CH / KR / ST / BP / SK	CH / KR / ST / BP / SK	CH / KR / ST / BP / SK	CH / KR / ST / BP / SK	CH / KR / ST / BP / PS / WT / SK	CH / KR / ST / BP / WT / SK	CH / KR / ST / BP / PS / WT / SK	CH / KR / ST / BP / SK
	Poprawa dostępności do komunikacji publicznej	N	N	N	N	N	N	PN	H
		CH / KR / ST / BP / SK	CH / KR / ST / BP / SK	CH / KR / ST / BP / SK	CH / KR / ST / BP / SK	CH / KR / ST / BP / PS / WT / SK	CH / KR / ST / BP / WT / SK	CH / KR / ST / BP / PS / WT / SK	CH / KR / ST / BP / SK
Rozwój i poprawa infrastruktury okołodrogowej									
	Budowa i przebudowa chodników, parkingów i przejść dla pieszych w Suszu oraz na terenach wiejskich gminy	N	N	PK	N	N	N	K	K
		CH / KR / ST / BP / SK	CH / KR / ST / BP / SK	CH / KR / ST / BP / SK	CH / KR / ST / BP / SK	CH / KR / ST / BP / PS / WT / SK	CH / KR / ST / BP / WT / SK	CH / KR / ST / BP / PS / WT / SK	CH / KR / ST / BP / SK
	Przygotowanie terenów pod budownictwo wielorodzinne mieszkaniowe wraz z miejscami parkingowymi oraz miejscami na garaże	PN	PN	N	PK	PN	N	PN	PK
		CH / KR / ST / BP / SK	CH / KR / ST / BP / SK	CH / KR / ST / BP / SK	CH / KR / ST / BP / SK	CH / KR / ST / BP / PS / WT / SK	CH / KR / ST / BP / WT / SK	CH / KR / ST / BP / PS / WT / SK	CH / KR / ST / BP / SK
		PK	PK	N	N	N	N	PN	N

kryteria oceny		wzrost na środowisko							
		zrównoważona gospodarka energią				zrównoważone wykorzystywanie zasobów			
Cele i Działania Strategii Rozwoju Gminy Susz na lata 2015-2025		ograniczanie strat energii	zmniejszanie/racjonalizacja zużycia energii	zmiana struktury nośników energii	wzrost podaży energii z OZE	wody	drewna i biomasy	nieodnawialnych surowców i nośników energii	przestrzeń
		11	12	13	14	15	16	17	18
1	2								
	Rozbudowa i modernizacja oświetlenia ulicznego	CH / KR / ST / BP / SK	CH / KR / ST / BP / SK	CH / KR / ST / BP / SK	CH / KR / ST / BP / SK	CH / KR / ST / BP / PS / WT / SK	CH / KR / BP / WT / SK	CH / KR / ST / BP / PS / WT / SK	CH / KR / ST / BP / SK
Zwiększenie wykorzystania odnawialnych źródeł energii									
	Zwiększenie wykorzystania odnawialnych źródeł energii (OZE) i gospodarka niskoemisyjna w gminie	PK	PK	N	N	N	N	PN	N
	Promocja wśród mieszkańców wykorzystania energii ze źródeł odnawialnych	CH / KR / ST / BP / SK	CH / KR / ST / BP / SK	CH / KR / ST / BP / SK	CH / KR / ST / BP / SK	CH / KR / ST / BP / PS / WT / SK	CH / KR / ST / BP / WT / SK	CH / KR / ST / BP / PS / WT / SK	CH / KR / ST / BP / SK
	Termomodernizacja i racjonalne zarządzanie energią w budynkach mieszkalnych i obiektach użyteczności publicznej	PK	PK	N	N	N	N	K	N
	Modernizacja systemu ciepłowniczego i budowa ekologicznych sieci ciepłowniczych	CH / KR / ST / BP / SK	CH / KR / ST / BP / SK	CH / KR / ST / BP / SK	CH / KR / ST / BP / SK	CH / KR / ST / BP / PS / WT / SK	CH / KR / ST / BP / WT / SK	CH / KR / ST / BP / PS / WT / SK	CH / KR / ST / BP / SK
Rozbudowa infrastruktury teleinformacyjnej oraz rozwój społeczeństwa informacyjnego									
	Tworzenie warunków do budowy i rozbudowy sieci szerokopasmowych	PN	PN	N	PK	PN	N	PN	PK
	Wzrost liczby osób korzystających z usług publicznych świadczonych on – line	CH / KR / ST / BP / SK	CH / KR / ST / BP / SK	CH / KR / ST / BP / SK	CH / KR / ST / BP / SK	CH / KR / ST / BP / PS / WT / SK	CH / KR / BP / WT / SK	CH / KR / ST / BP / PS / WT / SK	CH / KR / ST / BP / SK
	Rozwój sieci punktów z bezpłatnym dostępem do Internetu	PK	PK	PK	PK	PK	PK	PK	PK
	Wspieranie inicjatyw służących wymianie informacji, wiedzy oraz doświadczeń	PS / SK	PS / SK	PS / SK	PS / SK	PS / SK	PS / SK	PS / SK	PS / SK
	Wspieranie systemu zarządzania bezpieczeństwem publicznym	N	N	N	N	N	N	N	N
	Budowa, przebudowa, remont i modernizacja obiektów użyteczności publicznej	PK	PK	PK	PK	PK	PK	PK	PK
	Tworzenie infrastruktury zwiększającej dostęp osób niepełnosprawnych do obiektów użyteczności publicznej	PN	PN	PK	PK	PN	PN	PN	N
	Wspieranie Ochotniczych Straży Pożarnych w zakresie modernizacji remiz oraz stałe wyposażenie poszczególnych jednostek OSP w nowoczesny i wydajny sprzęt	CH / KR / ST / BP / SK	CH / KR / ST / BP / SK	CH / KR / ST / BP / SK	CH / KR / ST / BP / SK	CH / KR / ST / BP / PS / WT / SK	CH / KR / BP / WT / SK	CH / KR / ST / BP / PS / WT / SK	CH / KR / ST / BP / SK
	Poprawa dostępu do usług związanych z ochroną zdrowia	PN	PN	PK	PK	PN	PN	PN	N
	Tworzenie optymalnych warunków do rozwoju turystyki i kultury oraz pielęgnowanie dziedzictwa	CH / KR / ST / BP / SK	CH / KR / ST / BP / SK	CH / KR / ST / BP / SK	CH / KR / ST / BP / SK	CH / KR / ST / BP / PS / WT / SK	CH / KR / BP / WT / SK	CH / KR / ST / BP / PS / WT / SK	CH / KR / ST / BP / SK
		N	N	N	N	N	N	N	N
		PS / SK	PS / SK	PS / SK	PS / SK	PS / SK	PS / SK	PS / SK	PS / SK

kryteria oceny		wzrost na środowisko							
		zrównoważona gospodarka energią				zrównoważone wykorzystywanie zasobów			
Cele i Działania Strategii Rozwoju Gminy Susz na lata 2015-2025		ograniczanie strat energii	zmniejszanie/racjonalizacja zużycia energii	zmiana struktury nośników energii	wzrost podaży energii z OZE	wody	drewna i biomasy	nieodnawialnych surowców i nośników energii	przestrzeni
		11	12	13	14	15	16	17	18
1	2								
kulturowego									
Rozwój i poprawa infrastruktury turystyczno-rekreacyjnej oraz infrastruktury służącej rozwojowi aktywnych form turystyki									
	Tworzenie i promocja produktów turystycznych związanych z kulturą i historią regionu	PK PS / SK	PK PS / SK	PK PS / SK	PK PS / SK	PK PS / SK	PK PS / SK	PK PS / SK	PK PS / SK
	Budowa nowych, rozbudowa istniejących obiektów gastronomicznych, noclegowych i sportowo-kulturalnych	PN CH / KR / ST / BP / SK	PN CH / KR / ST / BP / SK	PK CH / KR / ST / BP / SK	PK CH / KR / ST / BP / SK	PN CH / KR / ST / BP / PS / WT / SK	PN CH / KR / BP / WT / SK	PN CH / KR / ST / BP / PS / WT / SK	N CH / KR / ST / BP / SK
	Budowa pól namiotowych, campingów	PN CH / KR / ST / BP / SK	PN CH / KR / ST / BP / SK	PK CH / KR / ST / BP / SK	PK CH / KR / ST / BP / SK	PN CH / KR / ST / BP / PS / WT / SK	PN CH / KR / BP / WT / SK	PN CH / KR / ST / BP / PS / WT / SK	N CH / KR / ST / BP / SK
	Tworzenie nowych szlaków dla potrzeb turystyki pieszej, rowerowej i przyrodniczo-edukacyjnej	N CH / KR / ST / BP / SK	N CH / KR / ST / BP / SK	PK CH / KR / ST / BP / SK	N CH / KR / ST / BP / SK	N CH / KR / ST / BP / PS / WT / SK	N CH / KR / BP / WT / SK	K CH / KR / ST / BP / PS / WT / SK	K CH / KR / ST / BP / SK
	Remont i uzupełnienie oznakowania istniejących szlaków turystycznych (tablice informacyjne, oznakowanie, itp.)	N CH / KR / ST / BP / SK	N CH / KR / ST / BP / SK	PK CH / KR / ST / BP / SK	N CH / KR / ST / BP / SK	N CH / KR / ST / BP / PS / WT / SK	N CH / KR / BP / WT / SK	K CH / KR / ST / BP / PS / WT / SK	K CH / KR / ST / BP / SK
	Rozwój infrastruktury istniejących szlaków turystycznych (wiaty, kosze na śmieci, ławki itp.)	N CH / KR / ST / BP / SK	N CH / KR / ST / BP / SK	PK CH / KR / ST / BP / SK	N CH / KR / ST / BP / SK	N CH / KR / ST / BP / PS / WT / SK	N CH / KR / BP / WT / SK	K CH / KR / ST / BP / PS / WT / SK	K CH / KR / ST / BP / SK
	Remont i uzupełnienie infrastruktury w istniejących miejscach rekreacji (grille, place zabaw, altanki itp.)	PN CH / KR / ST / BP / SK	PN CH / KR / ST / BP / SK	PK CH / KR / ST / BP / SK	PK CH / KR / ST / BP / SK	PN CH / KR / ST / BP / PS / WT / SK	PN CH / KR / BP / WT / SK	PN CH / KR / ST / BP / PS / WT / SK	N CH / KR / ST / BP / SK
	Zagospodarowanie cieków na potrzeby organizacji rekreacji wodnej	PN CH / KR / ST / BP / SK	PN CH / KR / ST / BP / SK	PK CH / KR / ST / BP / SK	PK CH / KR / ST / BP / SK	PN CH / KR / ST / BP / PS / WT / SK	PN CH / KR / BP / WT / SK	PN CH / KR / ST / BP / PS / WT / SK	N CH / KR / ST / BP / SK
	Zagospodarowanie nabrzeża jezior (np. zagospodarowanie nabrzeża poprzez urządzenie plaży, budowę pomostu, zjeżdźalni, miejsca do wodowania i cumowania łódek, kajaków, urządzenie pola namiotowego, budowę punktu widokowego, parkingu, chodników, boiska do siatkówki, budynku gospodarczego, oświetlenia itp.)	PN CH / KR / ST / BP / SK	PN CH / KR / ST / BP / SK	PK CH / KR / ST / BP / SK	PK CH / KR / ST / BP / SK	PN CH / KR / ST / BP / PS / WT / SK	PN CH / KR / BP / WT / SK	PN CH / KR / ST / BP / PS / WT / SK	N CH / KR / ST / BP / SK
	Rozbudowa bazy noclegowej i dostosowanie standardów świadczonych usług do wymogów unijnych	PN CH / KR / ST / BP / SK	PN CH / KR / ST / BP / SK	PK CH / KR / ST / BP / SK	PK CH / KR / ST / BP / SK	PN CH / KR / ST / BP / PS / WT / SK	PN CH / KR / BP / WT / SK	PN CH / KR / ST / BP / PS / WT / SK	N CH / KR / ST / BP / SK
	Rozwój agroturystyki, ekoturystyki i turystyki leśnej i wędkarskiej	PN CH / KR / ST / BP / SK	PN CH / KR / ST / BP / SK	PK CH / KR / ST / BP / SK	PK CH / KR / ST / BP / SK	PN CH / KR / ST / BP / PS / WT / SK	PN CH / KR / BP / WT / SK	PN CH / KR / ST / BP / PS / WT / SK	N CH / KR / ST / BP / SK
		PK	PK	PK	PK	PN	PN	PN	PK

kryteria oceny		wzrostanie na środowisko							
		zrównoważona gospodarka energią				zrównoważone wykorzystywanie zasobów			
Cele i Działania Strategii Rozwoju Gminy Susz na lata 2015-2025		ograniczanie strat energii	zmnijeszanie/ racjonalizacja zużycia energii	zmiana struktury nośników energii	wzrost podaży energii z OZE	wody	drewna i biomasy	nieodnawialnych surowców i nośników energii	przestrzeń
		11	12	13	14	15	16	17	18
1	2	CH / KR / ST / BP / SK	CH / KR / ST / BP / SK	CH / KR / ST / BP / SK	CH / KR / ST / BP / SK	CH / KR / ST / BP / PS / WT / SK	CH / KR / BP / WT / SK	CH / KR / ST / BP / PS / WT / SK	CH / KR / ST / BP / SK
	Adaptacja na cele turystyczne obiektów zabytkowych i innych	PN	PN	N	PK	PN	N	PN	PK
	Wyznaczanie nowych terenów na cele turystyczno-rekreacyjne	CH / KR / ST / BP / SK	CH / KR / ST / BP / SK	CH / KR / ST / BP / SK	CH / KR / ST / BP / SK	CH / KR / ST / BP / PS / WT / SK	CH / KR / BP / WT / SK	CH / KR / ST / BP / PS / WT / SK	CH / KR / ST / BP / SK
	Kształtowanie wizerunku wsi (poprawa estetyki wokół posesji, na ulicach i w obiektach publicznych, zwiększenie ilości nasadzeń zieleni itp.)	PN	PN	N	PK	PN	N	PN	PK
	Rozbudowa bazy sportowo-rekreacyjnej (wypożyczalnia rowerów, siłownie, kluby fitness, sprzęt wodny itp.)	CH / KR / ST / BP / SK	CH / KR / ST / BP / SK	CH / KR / ST / BP / SK	CH / KR / ST / BP / SK	CH / KR / ST / BP / PS / WT / SK	CH / KR / BP / WT / SK	CH / KR / ST / BP / PS / WT / SK	CH / KR / ST / BP / SK
	Rozbudowa bazy gastronomicznej również w oparciu o regionalne i lokalne tradycje kulinarne	PN	PN	PK	PK	PN	PN	PN	N
	Wykorzystanie i ochrona zabytkowych obiektów dziedzictwa kulturowego oraz ich zagospodarowanie	CH / KR / ST / BP / SK	CH / KR / ST / BP / SK	CH / KR / ST / BP / SK	CH / KR / ST / BP / SK	CH / KR / ST / BP / PS / WT / SK	CH / KR / BP / WT / SK	CH / KR / ST / BP / PS / WT / SK	CH / KR / ST / BP / SK
	Oznakowanie, zabezpieczenie, renowacja i rewitalizacja zabytkowych obiektów oraz miejsc pamięci wraz z ich otoczeniem	PK	PK	PK	PK	PN	PN	PN	PK
	Zagospodarowanie szczególnie cennych obiektów i terenów	CH / KR / ST / BP / SK	CH / KR / ST / BP / SK	CH / KR / ST / BP / SK	CH / KR / ST / BP / SK	CH / KR / ST / BP / PS / WT / SK	CH / KR / BP / WT / SK	CH / KR / ST / BP / PS / WT / SK	CH / KR / ST / BP / SK
	Rewitalizacja Starego Miasta w Suszu	PK	PK	PK	PK	PN	PN	PN	PK
	Rewitalizacja Parku Miejskiego	CH / KR / ST / BP / SK	CH / KR / ST / BP / SK	CH / KR / ST / BP / SK	CH / KR / ST / BP / SK	CH / KR / ST / BP / PS / WT / SK	CH / KR / BP / WT / SK	CH / KR / ST / BP / PS / WT / SK	CH / KR / ST / BP / SK
	Aktywna promocja walorów turystycznych gminy oraz opracowanie planu promocji								
	Promocja walorów turystycznych gminy	N	N	N	N	N	N	N	N
	Opracowanie i druk folderów turystycznych i ulotek informacyjnych	PS / SK	PS / SK	PS / SK	PS / SK	PS / SK	PS / SK	PS / SK	PS / SK
	Intensyfikacja działań promocyjnych w nowoczesnych mediach (strony www, portale społecznościowe)	N	N	N	N	N	N	N	N
	Inicjowanie międzygminnej oraz międzynarodowej współpracy w zakresie wspólnej promocji turystyki	PS / SK	PS / SK	PS / SK	PS / SK	PS / SK	PS / SK	PS / SK	PS / SK
		PN	PN	N	N	PN	PN	PN	PN

kryteria oceny		wzrost na środowisko							
		zrównoważona gospodarka energią				zrównoważone wykorzystywanie zasobów			
Cele i Działania Strategii Rozwoju Gminy Susz na lata 2015-2025		ograniczanie strat energii	zmnieszczenie/ racjonalizacja zużycia energii	zmiana struktury nośników energii	wzrost podaży energii z OZE	wody	drewna i biomasy	nieodnawialnych surowców i nośników energii	przestrzeni
		11	12	13	14	15	16	17	18
1	2								
	Rozwój handlu i usług towarzyszących turystyce (rzemiosło, rękodzieło artystyczne, pamiątkarstwo)	CH / KR / ST / BP / SK	CH / KR / ST / BP / SK	CH / KR / ST / BP / SK	CH / KR / ST / BP / SK	CH / KR / ST / BP / PS / WT / SK	CH / KR / BP / WT / SK	CH / KR / ST / BP / PS / WT / SK	CH / KR / ST / BP / SK
	Organizacja imprez, festynów, targów, konkursów promocyjnych	PN	PN	PK	PK	PN	PN	PN	N
	Promocja lokalnego dziedzictwa kulinarnego								
	Identyfikacja i promocja lokalnych specjałów kulinarnych	N	N	N	N	N	N	N	N
	Zorganizowanie imprez promujących miejscowe kulinaria	PS / SK	PS / SK	PS / SK	PS / SK	PS / SK	PS / SK	PS / SK	PS / SK
	Tworzenie warunków do powstawania nowych i współpraca z istniejącymi Kołami Gospodyń Wiejskich	PN	PN	PK	PK	PN	PN	PN	N
	Inne inicjatywy obywatelskie na obszarach wiejskich	CH / KR / ST / BP / SK	CH / KR / ST / BP / SK	CH / KR / ST / BP / SK	CH / KR / ST / BP / SK	CH / KR / ST / BP / PS / WT / SK	CH / KR / BP / WT / SK	CH / KR / ST / BP / PS / WT / SK	CH / KR / ST / BP / SK
	Ochrona i zachowanie bioróżnorodności przyrody	PK	PK	PK	PK	PK	PK	PK	PK
	Realizacja inwestycji w zakresie ochrony wód, w tym oczyszczenie i rekultywacja Jeziora Suskiego	PS / SK	PS / SK	PS / SK	PS / SK	PS / SK	PS / SK	PS / SK	PS / SK
	Rozwój naturalnych systemów oczyszczania wód	PK	PK	PK	N	PK	N	PK	PK
	Wyłączenie z zagospodarowania obszarów o wysokich walorach środowiskowych	PK	PK	PK	N	PK	N	PK	PK
	Kontrolowane użytkowanie przestrzeni i zasobów przyrody	PS / SK	PS / SK	PS / SK	PS / SK	PS / SK	PS / SK	PS / SK	PS / SK
	Wspieranie działań na rzecz edukacji ekologicznej	PK	PK	PK	PK	PK	PK	PK	PK
	Tworzenie ścieżek dydaktyczno przyrodniczych na terenach atrakcyjnych przyrodniczo	PS / SK	PS / SK	PS / SK	PS / SK	PS / SK	PS / SK	PS / SK	PS / SK
	Wdrażanie i monitoring programów ochrony środowiska	N	N	PK	N	N	N	K	K
	Pielęgnacja i ochrona istniejących pomników przyrody	CH / KR / ST / BP / SK	CH / KR / ST / BP / SK	CH / KR / ST / BP / SK	CH / KR / ST / BP / SK	CH / KR / ST / BP / PS / WT / SK	CH / KR / BP / WT / SK	CH / KR / ST / BP / PS / WT / SK	CH / KR / ST / BP / SK
	Aktywizacja społeczności lokalnej w zakresie działań na rzecz ochrony środowiska	PK	PK	PK	PK	PK	PK	PK	PK
	Przyspieszenie rozwoju gospodarczego poprzez kreowanie przyjaznego klimatu dla rozwoju przedsiębiorczości	PS / SK	PS / SK	PS / SK	PS / SK	PS / SK	PS / SK	PS / SK	PS / SK
	Inicjowanie powstawania nowych podmiotów gospodarczych oraz kreowanie sprzyjających warunków dla rozwoju przedsiębiorczości								
	Doradztwo w zakresie zakładania i prowadzenia działalności gospodarczej	PK	PK	PK	PK	PK	PK	PK	PK
	Doradztwo dla przedsiębiorców z zakresu pozyskiwania środków na zakładanie i rozwój działalności gospodarczej	PS / SK	PS / SK	PS / SK	PS / SK	PS / SK	PS / SK	PS / SK	PS / SK

kryteria oceny		wzrost na środowisko							
		zrównoważona gospodarka energią				zrównoważone wykorzystywanie zasobów			
Cele i Działania Strategii Rozwoju Gminy Susz na lata 2015-2025		ograniczanie strat energii	zmniejszanie/ racjonalizacja zużycia energii	zmiana struktury nośników energii	wzrost podaży energii z OZE	wody	drewna i biomasy	nieodnawialnych surowców i nośników energii	przestrzeni
		11	12	13	14	15	16	17	18
1	2	N	N	N	N	N	N	N	N
	Tworzenie warunków prawnych oraz administracyjno - organizacyjnych dla rozwoju lokalnej przedsiębiorczości	PS / SK	PS / SK	PS / SK	PS / SK	PS / SK	PS / SK	PS / SK	PS / SK
	Współpraca z organizacjami wspierającymi podmioty gospodarcze	PK	PK	PK	PK	PK	PK	PK	PK
	Identyfikacja oczekiwań lokalnych przedsiębiorców w zakresie preferowanych przez nich zawodów	PS / SK	PS / SK	PS / SK	PS / SK	PS / SK	PS / SK	PS / SK	PS / SK
	Partycypacja w działaniach na rzecz bezrobotnych podejmujących działalność gospodarczą	PK	PK	PK	PK	PK	PK	PK	PK
	Wspieranie współpracy gospodarczej międzygminnej, międzyregionalnej i międzynarodowej ze szczególnym uwzględnieniem kontaktów z sąsiadującymi obszarami	PS / SK	PS / SK	PS / SK	PS / SK	PS / SK	PS / SK	PS / SK	PS / SK
	Poprawa atrakcyjności inwestycyjnej w gminie								
	Zagospodarowanie istniejących i przygotowanie nowych terenów inwestycyjnych dla przedsiębiorców	PN	PN	N	PK	PN	N	PN	PK
	Promocja oferty inwestycyjnej gminy	CH / KR / ST / BP / SK	CH / KR / ST / BP / SK	CH / KR / ST / BP / SK	CH / KR / ST / BP / SK	CH / KR / ST / BP / PS / WT / SK	CH / KR / BP / WT / SK	CH / KR / ST / BP / PS / WT / SK	CH / KR / ST / BP / SK
	Promocja oferty inwestycyjnej gminy	N	N	N	N	N	N	N	N
	Wspieranie rozwoju spółdzielni socjalnych oraz innych przedsiębiorstw społecznych	PS / SK	PS / SK	PS / SK	PS / SK	PS / SK	PS / SK	PS / SK	PS / SK
	Informowanie mieszkańców gminy na temat możliwości prowadzenia działalności gospodarczej w oparciu o ekonomię społeczną	N	N	N	N	N	N	N	N
	Ułatwienia administracyjno-organizacyjne dla osób zakładających spółdzielnie socjalne	PS / SK	PS / SK	PS / SK	PS / SK	PS / SK	PS / SK	PS / SK	PS / SK
	Szkolenia dla osób zakładających spółdzielnie socjalne	PK	PK	PK	PK	PK	PK	PK	PK
	Promocja spółdzielni socjalnej jako formy prowadzenia biznesu	PS / SK	PS / SK	PS / SK	PS / SK	PS / SK	PS / SK	PS / SK	PS / SK
	Wzrost konkurencyjności gospodarstw rolnych oraz dochodów rolników								
	Inicjowanie działań prowadzących do poprawy wydajności i jakości produkcji rolnej								
	Współpraca z podmiotami zewnętrznymi w zakresie organizowania bezpłatnych specjalistycznych szkoleń dla rolników	PK	PK	PK	PK	PK	PK	PK	PK
	Promowanie stosowania nowych technik w produkcji rolnej	PS / SK	PS / SK	PS / SK	PS / SK	PS / SK	PS / SK	PS / SK	PS / SK
	Tworzenie warunków do zagospodarowania nieużytków rolnych	PN	PN	N	PK	PN	N	PN	PK
	Zaoferowanie doradztwa oraz pomocy dla rolników aplikujących o środki z programów ukierunkowanym na obszary wiejskie	CH / KR / ST / BP / SK	CH / KR / ST / BP / SK	CH / KR / ST / BP / SK	CH / KR / ST / BP / SK	CH / KR / ST / BP / PS / WT / SK	CH / KR / BP / WT / SK	CH / KR / ST / BP / PS / WT / SK	CH / KR / ST / BP / SK
	Sukcesywne zalesianie gruntów o niskiej wartości bonitacyjnej oraz gruntów rolnych pod uprawy ekologiczne	PK	PK	PK	PK	PK	PK	PK	K
	Scalanie gruntów rolnych	PS / SK	PS / SK	PS / SK	PS / SK	PS / SK	PS / SK	PS / SK	PS / SK
	Rozwój pozarolniczych form działalności gospodarczej	PK	PK	PK	PK	PK	PK	PK	PK
	Kampania informacyjna wśród rolników na temat możliwości pozyskania środków finansowych na rozwój gospodarstw agroturystycznych oraz na różnicowanie działalności rolnej	PS / SK	PS / SK	PS / SK	PS / SK	PS / SK	PS / SK	PS / SK	PS / SK
	Szkolenia dla rolników w zakresie podejmowania dodatkowej działalności zbliżonej do rolnictwa	PK	PK	PK	PK	PK	PK	PK	PK
	Doradztwo w zakresie zmiany zawodu dla osób zamierzających odejść z rolnictwa	PS / SK	PS / SK	PS / SK	PS / SK	PS / SK	PS / SK	PS / SK	PS / SK
	Tworzenie inkubatorów przetwórstwa rolno – spożywczego jako wsparcie dla rolników realizujących przetwórstwo własnych produktów rolnych	PK	PK	PK	PK	PK	PK	PK	PK
	Promocja produktu lokalnego	PS / SK	PS / SK	PS / SK	PS / SK	PS / SK	PS / SK	PS / SK	PS / SK
		N	N	N	N	N	N	N	N

kryteria oceny		wzrost na środowisko							
		zrównoważona gospodarka energią				zrównoważone wykorzystywanie zasobów			
Cele i Działania Strategii Rozwoju Gminy Susz na lata 2015-2025		ograniczanie strat energii	zmniejszanie/ racjonalizacja zużycia energii	zmiana struktury nośników energii	wzrost podaży energii z OZE	wody	drewna i biomasy	nieodnawialnych surowców i nośników energii	przestrzeni
		11	12	13	14	15	16	17	18
1	2	PS / SK	PS / SK	PS / SK	PS / SK	PS / SK	PS / SK	PS / SK	PS / SK
Rozwój gospodarstw ekologicznych	Promocja produktu lokalnego								
	Promocja zasad prowadzenia gospodarstw ekologicznych wśród mieszkańców	PK	PK	PK	PK	PK	PK	PK	PK
	Szkolenia pozwalające na zdobycie wiedzy i umiejętności z zakresu zasad prowadzenia gospodarstw ekologicznych oraz produkcji żywności ekologicznej	PS / SK	PS / SK	PS / SK	PS / SK	PS / SK	PS / SK	PS / SK	PS / SK
	Zaoferowanie doradztwa oraz pomocy dla rolników decydujących się prowadzić gospodarstwa ekologiczne	PK	PK	PK	PK	PK	PK	PK	PK
	Promowanie stosowania ekologicznych technik w produkcji rolnej	PS / SK	PS / SK	PS / SK	PS / SK	PS / SK	PS / SK	PS / SK	PS / SK
Rozwój i promocja grup producenckich oraz rolniczych spółdzielni produkcyjnych									
	Aktywna promocja grup producenckich wśród mieszkańców	N	N	N	N	N	N	N	N
	Szkolenia dla rolników w zakresie zakładania grup producenckich	PS / SK	PS / SK	PS / SK	PS / SK	PS / SK	PS / SK	PS / SK	PS / SK
	Informowanie mieszkańców gminy o możliwościach założenia grup producenckich oraz uzyskania dofinansowania na ten cel	PK	PK	PK	PK	PK	PK	PK	PK
		PS / SK	PS / SK	PS / SK	PS / SK	PS / SK	PS / SK	PS / SK	PS / SK
Poprawa jakości infrastruktury kulturalno-oświatowej oraz intensyfikacja działań sprzyjających rozwojowi kultury									
Poprawa warunków funkcjonowania oraz rozwój obiektów dydaktycznych, kulturalnych oraz sportowo-rekreacyjnych									
	Rozwój infrastruktury placówek dydaktycznych poprzez doposażenie, budowę, rozbudowę, remont, modernizację szkół i przedszkoli	PN	PN	PK	PK	PN	PN	PN	N
		CH / KR / ST / BP / SK	CH / KR / ST / BP / SK	CH / KR / ST / BP / SK	CH / KR / ST / BP / SK	CH / KR / ST / BP / PS / WT / SK	CH / KR / BP / WT / SK	CH / KR / ST / BP / PS / WT / SK	CH / KR / ST / BP / SK
	Rozwój infrastruktury sportowej poprzez doposażenie, budowę, rozbudowę, remont i modernizację obiektów sportowych	PN	PN	PK	PK	PN	PN	PN	N
		CH / KR / ST / BP / SK	CH / KR / ST / BP / SK	CH / KR / ST / BP / SK	CH / KR / ST / BP / SK	CH / KR / ST / BP / PS / WT / SK	CH / KR / BP / WT / SK	CH / KR / ST / BP / PS / WT / SK	CH / KR / ST / BP / SK
	Doposażenie, budowa i modernizacja świetlic wiejskich zgodnie z lokalnymi potrzebami mieszkańców	PN	PN	PK	PK	PN	PN	PN	N
		CH / KR / ST / BP / SK	CH / KR / ST / BP / SK	CH / KR / ST / BP / SK	CH / KR / ST / BP / SK	CH / KR / ST / BP / PS / WT / SK	CH / KR / BP / WT / SK	CH / KR / ST / BP / PS / WT / SK	CH / KR / ST / BP / SK
	Rozbudowa, modernizacja i wyposażenie budynków ośrodków kultury, bibliotek	PN	PN	PK	PK	PN	PN	PN	N
		CH / KR / ST / BP / SK	CH / KR / ST / BP / SK	CH / KR / ST / BP / SK	CH / KR / ST / BP / SK	CH / KR / ST / BP / PS / WT / SK	CH / KR / BP / WT / SK	CH / KR / ST / BP / PS / WT / SK	CH / KR / ST / BP / SK
	Budowa placów zabaw i innej infrastruktury dla dzieci	PN	PN	PK	PK	PN	PN	PN	N
		CH / KR / ST / BP / SK	CH / KR / ST / BP / SK	CH / KR / ST / BP / SK	CH / KR / ST / BP / SK	CH / KR / ST / BP / PS / WT / SK	CH / KR / BP / WT / SK	CH / KR / ST / BP / PS / WT / SK	CH / KR / ST / BP / SK
Zwiększenie dostępu do kultury jako sposobu spędzania wolnego czasu									
	Stworzenie atrakcyjnej oferty spędzania „czasu wolnego”	N	N	N	N	N	N	N	N
		PS / SK	PS / SK	PS / SK	PS / SK	PS / SK	PS / SK	PS / SK	PS / SK
	Inspirowanie działań mających na celu poszerzenie zakresu działalności placówek kultury	PN	PN	PK	PK	PN	PN	PN	N
		CH / KR / ST / BP / SK	CH / KR / ST / BP / SK	CH / KR / ST / BP / SK	CH / KR / ST / BP / SK	CH / KR / ST / BP / PS / WT / SK	CH / KR / BP / WT / SK	CH / KR / ST / BP / PS / WT / SK	CH / KR / ST / BP / SK
		PN	PN	PK	PK	PN	PN	PN	N

kryteria oceny		wzrost na środowisko							
		zrównoważona gospodarka energią				zrównoważone wykorzystywanie zasobów			
Cele i Działania Strategii Rozwoju Gminy Susz na lata 2015-2025		ograniczanie strat energii	zmniejszanie/racjonalizacja zużycia energii	zmiana struktury nośników energii	wzrost podaży energii z OZE	wody	drewna i biomasy	nieodnawialnych surowców i nośników energii	przestrzeń
		11	12	13	14	15	16	17	18
1	2	CH / KR / ST / BP / SK	CH / KR / ST / BP / SK	CH / KR / ST / BP / SK	CH / KR / ST / BP / SK	CH / KR / ST / BP / PS / WT / SK	CH / KR / BP / WT / SK	CH / KR / ST / BP / PS / WT / SK	CH / KR / ST / BP / SK
	Organizacja imprez kulturalno-rekreacyjnych dla mieszkańców i turystów	PN	PN	PK	PK	PN	PN	PN	N
	Udostępnianie niezagospodarowanych obiektów społeczności lokalnej	CH / KR / ST / BP / SK	CH / KR / ST / BP / SK	CH / KR / ST / BP / SK	CH / KR / ST / BP / SK	CH / KR / ST / BP / PS / WT / SK	CH / KR / BP / WT / SK	CH / KR / ST / BP / PS / WT / SK	CH / KR / ST / BP / SK
	Poszerzenie oferty kulturalnej świetlic	N	N	N	N	N	N	N	N
	Wyrównywanie szans edukacyjnych oraz stworzenie optymalnych warunków rozwoju dla dzieci i młodzieży	PS / SK	PS / SK	PS / SK	PS / SK	PS / SK	PS / SK	PS / SK	PS / SK
	Zwiększenie dostępu do nauki języków obcych	N	N	N	N	N	N	N	N
	Rozwój kompetencji nauczycieli z zakresu innowacyjnych metod nauczania	PS / SK	PS / SK	PS / SK	PS / SK	PS / SK	PS / SK	PS / SK	PS / SK
	Zachęcanie młodzieży do udziału w życiu społecznym i publicznym gminy	PK	PK	PK	PK	PK	PK	PK	PK
	Rozszerzenie pozalekcyjnej oferty zajęć dla dzieci i młodzieży	PS / SK	PS / SK	PS / SK	PS / SK	PS / SK	PS / SK	PS / SK	PS / SK
	Współpraca z organizacjami pozarządowymi w celu wykorzystania szansy na sfinansowanie ciekawych przedsięwzięć adresowanych do dzieci i młodzieży	PK	PK	PK	PK	PK	PK	PK	PK
	Poprawa standardu infrastruktury sportowej oraz zwiększenie efektywności jej wykorzystania	PS / SK	PS / SK	PS / SK	PS / SK	PS / SK	PS / SK	PS / SK	PS / SK
	Wspieranie klubów i innych organizacji sportowych	N	N	N	N	N	N	N	N
	Organizacja imprez sportowych	PS / SK	PS / SK	PS / SK	PS / SK	PS / SK	PS / SK	PS / SK	PS / SK
	Promocja gminy poprzez udział drużyn gminnych w imprezach sportowych o charakterze ponadgminnym	PN	PN	PK	PK	PN	PN	PN	N
	Wspieranie sportu szkolnego i międzyszkolnego	CH / KR / ST / BP / SK	CH / KR / ST / BP / SK	CH / KR / ST / BP / SK	CH / KR / ST / BP / SK	CH / KR / ST / BP / PS / WT / SK	CH / KR / BP / WT / SK	CH / KR / ST / BP / PS / WT / SK	CH / KR / ST / BP / SK
		N	N	N	N	N	N	N	N
		PS / SK	PS / SK	PS / SK	PS / SK	PS / SK	PS / SK	PS / SK	PS / SK
		N	N	N	N	N	N	N	N
		PS / SK	PS / SK	PS / SK	PS / SK	PS / SK	PS / SK	PS / SK	PS / SK

kryteria oceny		standardy jakościowe							
		dostęp do bezpiecznych ekologicznie usług i zasobów				zmniejszanie ekologicznego ryzyka zdrowotnego			
Cele i Działania Strategii Rozwoju Gminy Susz na lata 2015-2025		19	20	21	22	23	24	25	26
1	2	19	20	21	22	23	24	25	26
Rozwój infrastruktury technicznej									
Rozwój i poprawa infrastruktury wodno-ściekowej									
	Budowa, rozbudowa i przebudowa sieci kanalizacyjnych i wodociągowych na terenie gminy	PK	K	K	PK	PK	N	N	N
	Rozbudowa oczyszczalni ścieków w Suszu	ST / BP / WT / SK	ST / BP / WT / SK	CH / KR / ST / BP / PS / WT / SK	ST / WT / SK	CH / KR / ST / BP / PS / WT / SK	CH / KR / ST / BP / WT / SK	CH / KR / ST / BP / WT / SK	CH / KR / ST / BP / PS / WT / SK
	Budowa lokalnych przydomowych oczyszczalni ścieków w obszarach o rozproszonej zabudowie	PK	K	K	PK	PK	N	N	N
	Budowa infrastruktury w ramach uzbrajania terenu pod zabudowę	ST / BP / WT / SK	ST / BP / WT / SK	CH / KR / ST / BP / PS / WT / SK	ST / WT / SK	CH / KR / ST / BP / PS / WT / SK	CH / KR / ST / BP / WT / SK	CH / KR / ST / BP / WT / SK	CH / KR / ST / BP / PS / WT / SK
	Zagospodarowanie osadów ściekowych	PK	K	K	PK	PK	N	N	N
		ST / BP / WT / SK	ST / BP / WT / SK	CH / KR / ST / BP / PS / WT / SK	ST / WT / SK	CH / KR / ST / BP / PS / WT / SK	CH / KR / ST / BP / WT / SK	CH / KR / ST / BP / WT / SK	CH / KR / ST / BP / PS / WT / SK
Rozwój i poprawa infrastruktury drogowej, zwiększenie dostępności komunikacyjnej oraz wzrost bezpieczeństwa ruchu drogowego									
	Przebudowa ulic i dróg gminnych	PN	PK	N	PK	PN	PN	PN	PN
	Poprawa dostępności dojazdowej do obszarów zagospodarowanych rolniczo	ST / BP / WT / SK	ST / BP / WT / SK	CH / KR / ST / BP / PS / WT / SK	ST / BP / SK	CH / KR / ST / BP / PS / WT / SK	CH / KR / ST / BP / WT / SK	CH / KR / ST / BP / WT / SK	CH / KR / ST / BP / PS / WT / SK
	Poprawa dostępności do komunikacji publicznej	PN	PK	N	PK	PN	PN	PN	PN
		ST / BP / WT / SK	ST / BP / WT / SK	CH / KR / ST / BP / PS / WT / SK	ST / BP / SK	CH / KR / ST / BP / PS / WT / SK	CH / KR / ST / BP / WT / SK	CH / KR / ST / BP / WT / SK	CH / KR / ST / BP / PS / WT / SK
Rozwój i poprawa infrastruktury okołodrogowej									
	Budowa i przebudowa chodników, parkingów i przejść dla pieszych w Suszu oraz na terenach wiejskich gminy	W	W	N	W	K	K	K	K
	Przygotowanie terenów pod budownictwo wielorodzinne mieszkaniowe wraz z miejscami parkingowymi oraz miejscami na garaże	ST / BP / WT / SK	ST / BP / WT / SK	CH / KR / ST / BP / PS / WT / SK	ST / BP / SK	CH / KR / ST / BP / PS / WT / SK	CH / KR / ST / BP / WT / SK	CH / KR / ST / BP / WT / SK	CH / KR / ST / BP / PS / WT / SK
		PK	K	K	K	K	PK	PN	PK
		ST / BP / WT / SK	ST / BP / WT / SK	CH / KR / ST / BP / PS / WT / SK	ST / BP / SK	CH / KR / ST / BP / PS / WT / SK	CH / KR / ST / BP / WT / SK	CH / KR / ST / BP / WT / SK	CH / KR / ST / BP / PS / WT / SK
		N	PK	N	N	N	N	PN	PN

kryteria oceny		standardy jakościowe							
		dostęp do bezpiecznych ekologicznie usług i zasobów			zmniejszanie ekologicznego ryzyka zdrowotnego				
Cele i Działania Strategii Rozwoju Gminy Susz na lata 2015-2025		19	20	21	22	23	24	25	26
1	2	stymulowanie proekologicznych wzorców konsumpcji i produkcji	poprawa jakości środowiska miejskiego	zaopatrzenie w wodę wysokiej jakości	powszechny dostęp do bezpiecznych ekologicznie miejsc rekreacji i wypoczynku	odpowiedni stan sanitarny otoczenia	ograniczenie nadmiernego hałasu	eliminacja prekursorów ozonu	ograniczenie stopnia zapylenia (redukcja pyłu zawieszonego)
	Rozbudowa i modernizacja oświetlenia ulicznego	ST / BP / WT / SK	ST / BP / WT / SK	CH / KR / ST / BP / PS / WT / SK	ST / BP / SK	CH / KR / ST / BP / PS / WT / SK	CH / KR / ST / BP / WT / SK	CH / KR / ST / BP / WT / SK	CH / KR / ST / BP / PS / WT / SK
Zwiększenie wykorzystania odnawialnych źródeł energii									
	Zwiększenie wykorzystania odnawialnych źródeł energii (OZE) i gospodarka niskoemisyjna w gminie	N	PK	N	N	N	N	PN	PN
	Promocja wśród mieszkańców wykorzystania energii ze źródeł odnawialnych	ST / BP / WT / SK	ST / BP / WT / SK	CH / KR / ST / BP / PS / WT / SK	ST / WT / SK	CH / KR / ST / BP / PS / WT / SK	CH / KR / ST / BP / WT / SK	CH / KR / ST / BP / WT / SK	CH / KR / ST / BP / PS / WT / SK
	Termomodernizacja i racjonalne zarządzanie energią w budynkach mieszkalnych i obiektach użyteczności publicznej	K	PK	N	N	PK	N	N	PK
	Modernizacja systemu ciepłowniczego i budowa ekologicznych sieci ciepłowniczych	ST / BP / WT / SK	ST / BP / WT / SK	CH / KR / ST / BP / PS / WT / SK	ST / WT / SK	CH / KR / ST / BP / PS / WT / SK	CH / KR / ST / BP / WT / SK	CH / KR / ST / BP / WT / SK	CH / KR / ST / BP / PS / WT / SK
Rozbudowa infrastruktury teleinformacyjnej oraz rozwój społeczeństwa informacyjnego									
	Tworzenie warunków do budowy i rozbudowy sieci szerokopasmowych	PK	K	K	K	K	PK	PN	PK
	Wzrost liczby osób korzystających z usług publicznych świadczonych on – line	ST / BP / WT / SK	ST / BP / WT / SK	CH / KR / ST / BP / PS / WT / SK	ST / BP / SK	CH / KR / ST / BP / PS / WT / SK	CH / KR / ST / BP / WT / SK	CH / KR / ST / BP / WT / SK	CH / KR / ST / BP / PS / WT / SK
	Rozwój sieci punktów z bezpłatnym dostępem do Internetu	PK	PK	PK	PK	PK	PK	PK	PK
	Wspieranie inicjatyw służących wymianie informacji, wiedzy oraz doświadczeń	PS / SK	PS / SK	PS / SK	PS / SK	PS / SK	PS / SK	PS / SK	PS / SK
Wspieranie systemu zarządzania bezpieczeństwem publicznym									
	Budowa, przebudowa, remont i modernizacja obiektów użyteczności publicznej	PK	PK	PN	PK	PN	PN	PN	PN
	Tworzenie infrastruktury zwiększającej dostęp osób niepełnosprawnych do obiektów użyteczności publicznej	ST / BP / WT / SK	ST / BP / WT / SK	CH / KR / ST / BP / PS / WT / SK	ST / BP / SK	CH / KR / ST / BP / PS / WT / SK	CH / KR / ST / BP / WT / SK	CH / KR / ST / BP / WT / SK	CH / KR / ST / BP / PS / WT / SK
	Wspieranie Ochotniczych Straży Pożarnych w zakresie modernizacji remiz oraz stałe wyposażenie poszczególnych jednostek OSP w nowoczesny i wydajny sprzęt	PK	PK	PN	PK	PN	PN	PN	PN
	Poprawa dostępu do usług związanych z ochroną zdrowia	ST / BP / WT / SK	ST / BP / WT / SK	CH / KR / ST / BP / PS / WT / SK	ST / BP / SK	CH / KR / ST / BP / PS / WT / SK	CH / KR / ST / BP / WT / SK	CH / KR / ST / BP / WT / SK	CH / KR / ST / BP / PS / WT / SK
	Tworzenie optymalnych warunków do rozwoju turystyki i kultury oraz pielęgnowanie dziedzictwa	N	N	N	N	N	N	N	N
		PS / SK	PS / SK	PS / SK	PS / SK	PS / SK	PS / SK	PS / SK	PS / SK

kryteria oceny		standardy jakościowe							
		dostęp do bezpiecznych ekologicznie usług i zasobów				zmniejszanie ekologicznego ryzyka zdrowotnego			
Cele i Działania Strategii Rozwoju Gminy Susz na lata 2015-2025		19	20	21	22	23	24	25	26
		stymulowanie proekologicznych wzorców konsumpcji i produkcji	poprawa jakości środowiska miejscowego	zaopatrzenie w wodę wysokiej jakości	powszechny dostęp do bezpiecznych ekologicznie miejsc rekreacji i wypoczynku	odpowiedni stan sanitarny otoczenia	ograniczenie nadmiernego hałasu	eliminacja prekursorów ozonu	ograniczenie stopnia zapylenia (redukcja pyłu zawieszonego)
1	2	19	20	21	22	23	24	25	26
kulturowego									
Rozwój i poprawa infrastruktury turystyczno-rekreacyjnej oraz infrastruktury służącej rozwojowi aktywnych form turystyki									
	Tworzenie i promocja produktów turystycznych związanych z kulturą i historią regionu	PK PS / SK	PK PS / SK	PK PS / SK	PK PS / SK	PK PS / SK	PK PS / SK	PK PS / SK	PK PS / SK
	Budowa nowych, rozbudowa istniejących obiektów gastronomicznych, noclegowych i sportowo-kulturalnych	PK ST / BP / WT / SK	PK ST / BP / WT / SK	PN CH / KR / ST / BP / PS / WT / SK	PK ST / BP / SK	PN CH / KR / ST / BP / PS / WT / SK	PN CH / KR / ST / BP / WT / SK	PN CH / KR / ST / BP / WT / SK	PN CH / KR / ST / BP / PS / WT / SK
	Budowa pól namiotowych, campingów	PK ST / BP / WT / SK	PK ST / BP / WT / SK	PN CH / KR / ST / BP / PS / WT / SK	PK ST / BP / SK	PN CH / KR / ST / BP / PS / WT / SK	PN CH / KR / ST / BP / WT / SK	PN CH / KR / ST / BP / WT / SK	PN CH / KR / ST / BP / PS / WT / SK
	Tworzenie nowych szlaków dla potrzeb turystyki pieszej, rowerowej i przyrodniczo-edukacyjnej	W ST / BP / WT / SK	W ST / BP / WT / SK	N CH / KR / ST / BP / PS / WT / SK	W ST / BP / SK	K CH / KR / ST / BP / PS / WT / SK	K CH / KR / ST / BP / WT / SK	K CH / KR / ST / BP / WT / SK	K CH / KR / ST / BP / PS / WT / SK
	Remont i uzupełnienie oznakowania istniejących szlaków turystycznych (tablice informacyjne, oznakowanie, itp.)	W ST / BP / WT / SK	W ST / BP / WT / SK	N CH / KR / ST / BP / PS / WT / SK	W ST / BP / SK	K CH / KR / ST / BP / PS / WT / SK	K CH / KR / ST / BP / WT / SK	K CH / KR / ST / BP / WT / SK	K CH / KR / ST / BP / PS / WT / SK
	Rozwój infrastruktury istniejących szlaków turystycznych (wiaty, kosze na śmieci, ławki itp.)	W ST / BP / WT / SK	W ST / BP / WT / SK	N CH / KR / ST / BP / PS / WT / SK	W ST / BP / SK	K CH / KR / ST / BP / PS / WT / SK	K CH / KR / ST / BP / WT / SK	K CH / KR / ST / BP / WT / SK	K CH / KR / ST / BP / PS / WT / SK
	Remont i uzupełnienie infrastruktury w istniejących miejscach rekreacji (grille, place zabaw, altanki itp.)	PK ST / BP / WT / SK	PK ST / BP / WT / SK	PN CH / KR / ST / BP / PS / WT / SK	PK ST / BP / SK	PN CH / KR / ST / BP / PS / WT / SK	PN CH / KR / ST / BP / WT / SK	PN CH / KR / ST / BP / WT / SK	PN CH / KR / ST / BP / PS / WT / SK
	Zagospodarowanie cieków na potrzeby organizacji rekreacji wodnej	PK ST / BP / WT / SK	PK ST / BP / WT / SK	PN CH / KR / ST / BP / PS / WT / SK	PK ST / BP / SK	PN CH / KR / ST / BP / PS / WT / SK	PN CH / KR / ST / BP / WT / SK	PN CH / KR / ST / BP / WT / SK	PN CH / KR / ST / BP / PS / WT / SK
	Zagospodarowanie nabrzeża jezior (np. zagospodarowanie nabrzeża poprzez urządzenie plaży, budowę pomostu, zjeżdźalni, miejsca do wodowania i cumowania łódek, kajaków, urządzenie pola namiotowego, budowę punktu widokowego, parkingu, chodników, boiska do siatkówki, budynku gospodarczego, oświetlenia itp.)	PK ST / BP / WT / SK	PK ST / BP / WT / SK	PN CH / KR / ST / BP / PS / WT / SK	PK ST / BP / SK	PN CH / KR / ST / BP / PS / WT / SK	PN CH / KR / ST / BP / WT / SK	PN CH / KR / ST / BP / WT / SK	PN CH / KR / ST / BP / PS / WT / SK
	Rozbudowa bazy noclegowej i dostosowanie standardów świadczonych usług do wymogów unijnych	PK ST / BP / WT / SK	PK ST / BP / WT / SK	PN CH / KR / ST / BP / PS / WT / SK	PK ST / BP / SK	PN CH / KR / ST / BP / PS / WT / SK	PN CH / KR / ST / BP / WT / SK	PN CH / KR / ST / BP / WT / SK	PN CH / KR / ST / BP / PS / WT / SK
	Rozwój agroturystyki, ekoturystyki i turystyki leśnej i wędkarskiej	PK ST / BP / WT / SK	PK ST / BP / WT / SK	PN CH / KR / ST / BP / PS / WT / SK	PK ST / BP / SK	PN CH / KR / ST / BP / PS / WT / SK	PN CH / KR / ST / BP / WT / SK	PN CH / KR / ST / BP / WT / SK	PN CH / KR / ST / BP / PS / WT / SK
		PK	PK	PN	PK	PK	PK	PK	PK

kryteria oceny		standardy jakościowe							
		dostęp do bezpiecznych ekologicznie usług i zasobów				zmniejszanie ekologicznego ryzyka zdrowotnego			
Cele i Działania Strategii Rozwoju Gminy Susz na lata 2015-2025		19	20	21	22	23	24	25	26
1	2	stymulowanie proekologicznych wzorców konsumpcji i produkcji	poprawa jakości środowiska miejskiego	zaopatrzenie w wodę wysokiej jakości	powszechny dostęp do bezpiecznych ekologicznie miejsc rekreacji i wypoczynku	odpowiedni stan sanitarny otoczenia	ograniczenie nadmiernego hałasu	eliminacja prekursorów ozonu	ograniczenie stopnia zapylenia (redukcja pyłu zawieszonego)
	Adaptacja na cele turystyczne obiektów zabytkowych i innych	ST / BP / WT / SK	ST / BP / WT / SK	CH / KR / ST / BP / PS / WT / SK	ST / BP / SK	CH / KR / ST / BP / PS / WT / SK	CH / KR / ST / BP / WT / SK	CH / KR / ST / BP / WT / SK	CH / KR / ST / BP / PS / WT / SK
	Wyznaczanie nowych terenów na cele turystyczno-rekreacyjne	PK	K	K	K	K	PK	PN	PK
	Kształtowanie wizerunku wsi (poprawa estetyki wokół posesji, na ulicach i w obiektach publicznych, zwiększenie ilości nasadzeń zieleni itp.)	ST / BP / WT / SK	ST / BP / WT / SK	CH / KR / ST / BP / PS / WT / SK	ST / BP / SK	CH / KR / ST / BP / PS / WT / SK	CH / KR / ST / BP / WT / SK	CH / KR / ST / BP / WT / SK	CH / KR / ST / BP / PS / WT / SK
	Rozbudowa bazy sportowo-rekreacyjnej (wypożyczalnia rowerów, siłownie, kluby fitness, sprzęt wodny itp.)	PK	PK	PN	PK	PN	PN	PN	PN
	Rozbudowa bazy gastronomicznej również w oparciu o regionalne i lokalne tradycje kulinarne	ST / BP / WT / SK	ST / BP / WT / SK	CH / KR / ST / BP / PS / WT / SK	ST / BP / SK	CH / KR / ST / BP / PS / WT / SK	CH / KR / ST / BP / WT / SK	CH / KR / ST / BP / WT / SK	CH / KR / ST / BP / PS / WT / SK
	Wykorzystanie i ochrona zabytkowych obiektów dziedzictwa kulturowego oraz ich zagospodarowanie								
	Oznakowanie, zabezpieczenie, renowacja i rewitalizacja zabytkowych obiektów oraz miejsc pamięci wraz z ich otoczeniem	PK	PK	PN	PK	PK	PK	PK	PK
	Zagospodarowanie szczególnie cennych obiektów i terenów	ST / BP / WT / SK	ST / BP / WT / SK	CH / KR / ST / BP / PS / WT / SK	ST / BP / SK	CH / KR / ST / BP / PS / WT / SK	CH / KR / ST / BP / WT / SK	CH / KR / ST / BP / WT / SK	CH / KR / ST / BP / PS / WT / SK
	Rewitalizacja Starego Miasta w Suszu	PK	PK	PN	PK	PK	PK	PK	PK
	Rewitalizacja Parku Miejskiego	ST / BP / WT / SK	ST / BP / WT / SK	CH / KR / ST / BP / PS / WT / SK	ST / BP / SK	CH / KR / ST / BP / PS / WT / SK	CH / KR / ST / BP / WT / SK	CH / KR / ST / BP / WT / SK	CH / KR / ST / BP / PS / WT / SK
	Aktywna promocja walorów turystycznych gminy oraz opracowanie planu promocji								
	Promocja walorów turystycznych gminy	N	N	N	N	N	N	N	N
	Opracowanie i druk folderów turystycznych i ulotek informacyjnych	PS / SK	PS / SK	PS / SK	PS / SK	PS / SK	PS / SK	PS / SK	PS / SK
	Intensyfikacja działań promocyjnych w nowoczesnych mediach (strony www, portale społecznościowe)	N	N	N	N	N	N	N	N
	Inicjowanie międzygminnej oraz międzynarodowej współpracy w zakresie wspólnej promocji turystyki	PS / SK	PS / SK	PS / SK	PS / SK	PS / SK	PS / SK	PS / SK	PS / SK
		PK	PK	PN	PK	PN	PN	PN	PN

kryteria oceny		standardy jakościowe							
		dostęp do bezpiecznych ekologicznie usług i zasobów				zmniejszanie ekologicznego ryzyka zdrowotnego			
Cele i Działania Strategii Rozwoju Gminy Susz na lata 2015-2025		stymulowanie proekologicznych wzorców konsumpcji i produkcji	poprawa jakości środowiska miejskiego	zaopatrzenie w wodę wysokiej jakości	powszechny dostęp do bezpiecznych ekologicznie miejsc rekreacji i wypoczynku	odpowiedni stan sanitarny otoczenia	ograniczenie nadmiernego hałasu	eliminacja prekursorów ozonu	ograniczenie stopnia zapylenia (redukcja pyłu zawieszonego)
1	2	19	20	21	22	23	24	25	26
	Rozwój handlu i usług towarzyszących turystyce (rzemiosło, rękodzieło artystyczne, pamiątkarstwo)	ST / BP / WT / SK	ST / BP / WT / SK	CH / KR / ST / BP / PS / WT / SK	ST / BP / SK	CH / KR / ST / BP / PS / WT / SK	CH / KR / ST / BP / WT / SK	CH / KR / ST / BP / WT / SK	CH / KR / ST / BP / PS / WT / SK
	Organizacja imprez, festynów, targów, konkursów promocyjnych	PK	PK	PN	PK	PN	PN	PN	PN
	Promocja lokalnego dziedzictwa kulinarnego								
	Identyfikacja i promocja lokalnych specjałów kulinarnych	N	N	N	N	N	N	N	N
	Zorganizowanie imprez promujących miejscowe kulinaria	PS / SK	PS / SK	PS / SK	PS / SK	PS / SK	PS / SK	PS / SK	PS / SK
	Tworzenie warunków do powstawania nowych i współpraca z istniejącymi Kołami Gospodyń Wiejskich	PK	PK	PN	PK	PN	PN	PN	PN
	Inne inicjatywy obywatelskie na obszarach wiejskich	ST / BP / WT / SK	ST / BP / WT / SK	CH / KR / ST / BP / PS / WT / SK	ST / BP / SK	CH / KR / ST / BP / PS / WT / SK	CH / KR / ST / BP / WT / SK	CH / KR / ST / BP / WT / SK	CH / KR / ST / BP / PS / WT / SK
	Ochrona i zachowanie bioróżnorodności przyrody	PK	PK	PK	PK	PK	PK	PK	PK
	Realizacja inwestycji w zakresie ochrony wód, w tym oczyszczenie i rekultywacja Jeziora Suskiego	PS / SK	PS / SK	PS / SK	PS / SK	PS / SK	PS / SK	PS / SK	PS / SK
	Rozwój naturalnych systemów oczyszczania wód	PK	PK	PK	PK	PK	PK	PK	PK
	Wyłączenie z zagospodarowania obszarów o wysokich walorach środowiskowych	K	K	PK	PK	K	PK	PK	PK
	Kontrolowane użytkowanie przestrzeni i zasobów przyrody	PS / SK	PS / SK	PS / SK	PS / SK	PS / SK	PS / SK	PS / SK	PS / SK
	Wspieranie działań na rzecz edukacji ekologicznej	PK	PK	PK	PK	PK	PK	PK	PK
	Tworzenie ścieżek dydaktyczno przyrodniczych na terenach atrakcyjnych przyrodniczo	PS / SK	PS / SK	PS / SK	PS / SK	PS / SK	PS / SK	PS / SK	PS / SK
	Wdrażanie i monitoring programów ochrony środowiska	W	W	N	W	K	K	K	K
	Pielęgnacja i ochrona istniejących pomników przyrody	ST / BP / WT / SK	ST / BP / WT / SK	CH / KR / ST / BP / PS / WT / SK	ST / BP / SK	CH / KR / ST / BP / PS / WT / SK	CH / KR / ST / BP / WT / SK	CH / KR / ST / BP / WT / SK	CH / KR / ST / BP / PS / WT / SK
	Aktywizacja społeczności lokalnej w zakresie działań na rzecz ochrony środowiska	PK	PK	PK	PK	PK	PK	PK	PK
	Przyspieszenie rozwoju gospodarczego poprzez kreowanie przyjaznego klimatu dla rozwoju przedsiębiorczości	PS / SK	PS / SK	PS / SK	PS / SK	PS / SK	PS / SK	PS / SK	PS / SK
	Inicjowanie powstawania nowych podmiotów gospodarczych oraz kreowanie sprzyjających warunków dla rozwoju przedsiębiorczości								
	Doradztwo w zakresie zakładania i prowadzenia działalności gospodarczej	PK	PK	PK	PK	PK	PK	PK	PK
	Doradztwo dla przedsiębiorców z zakresu pozyskiwania środków na zakładanie i rozwój działalności gospodarczej	PS / SK	PS / SK	PS / SK	PS / SK	PS / SK	PS / SK	PS / SK	PS / SK

kryteria oceny		standardy jakościowe							
		dostęp do bezpiecznych ekologicznie usług i zasobów				zmniejszanie ekologicznego ryzyka zdrowotnego			
Cele i Działania Strategii Rozwoju Gminy Susz na lata 2015-2025		stymulowanie proekologicznych wzorców konsumpcji i produkcji	poprawa jakości środowiska miejskiego	zaopatrzenie w wodę wysokiej jakości	powszechny dostęp do bezpiecznych ekologicznie miejsc rekreacji i wypoczynku	odpowiedni stan sanitarny otoczenia	ograniczenie nadmiernego hałasu	eliminacja prekursorów ozonu	ograniczenie stopnia zapylenia (redukcja pyłu zawieszonego)
		19	20	21	22	23	24	25	26
1	2	N	N	N	N	N	N	N	N
	Tworzenie warunków prawnych oraz administracyjno - organizacyjnych dla rozwoju lokalnej przedsiębiorczości	PS / SK	PS / SK	PS / SK	PS / SK	PS / SK	PS / SK	PS / SK	PS / SK
	Współpraca z organizacjami wspierającymi podmioty gospodarcze	PK	PK	PK	PK	PK	PK	PK	PK
	Identyfikacja oczekiwań lokalnych przedsiębiorców w zakresie preferowanych przez nich zawodów	PS / SK	PS / SK	PS / SK	PS / SK	PS / SK	PS / SK	PS / SK	PS / SK
	Partycypacja w działaniach na rzecz bezrobotnych podejmujących działalność gospodarczą	PK	PK	PK	PK	PK	PK	PK	PK
	Wspieranie współpracy gospodarczej międzygminnej, międzyregionalnej i międzynarodowej ze szczególnym uwzględnieniem kontaktów z sąsiadującymi obszarami	PS / SK	PS / SK	PS / SK	PS / SK	PS / SK	PS / SK	PS / SK	PS / SK
	Poprawa atrakcyjności inwestycyjnej w gminie								
	Zagospodarowanie istniejących i przygotowanie nowych terenów inwestycyjnych dla przedsiębiorców	PK	K	K	K	K	PK	PN	PK
	Promocja oferty inwestycyjnej gminy	ST / BP / WT / SK	ST / BP / WT / SK	CH / KR / ST / BP / PS / WT / SK	ST / BP / SK	CH / KR / ST / BP / PS / WT / SK	CH / KR / ST / BP / WT / SK	CH / KR / ST / BP / WT / SK	CH / KR / ST / BP / PS / WT / SK
	Wspieranie rozwoju spółdzielni socjalnych oraz innych przedsiębiorstw społecznych	N	N	N	N	N	N	N	N
	Informowanie mieszkańców gminy na temat możliwości prowadzenia działalności gospodarczej w oparciu o ekonomię społeczną	PS / SK	PS / SK	PS / SK	PS / SK	PS / SK	PS / SK	PS / SK	PS / SK
	Ułatwienia administracyjno-organizacyjne dla osób zakładających spółdzielnie socjalne	N	N	N	N	N	N	N	N
	Szkolenia dla osób zakładających spółdzielnie socjalne	PS / SK	PS / SK	PS / SK	PS / SK	PS / SK	PS / SK	PS / SK	PS / SK
	Promocja spółdzielni socjalnej jako formy prowadzenia biznesu	N	N	N	N	N	N	N	N
	Wzrost konkurencyjności gospodarstw rolnych oraz dochodów rolników	PS / SK	PS / SK	PS / SK	PS / SK	PS / SK	PS / SK	PS / SK	PS / SK
	Inicjowanie działań prowadzących do poprawy wydajności i jakości produkcji rolnej								
	Współpraca z podmiotami zewnętrznymi w zakresie organizowania bezpłatnych specjalistycznych szkoleń dla rolników	PK	PK	PK	PK	PK	PK	PK	PK
	Promowanie stosowania nowych technik w produkcji rolnej	PS / SK	PS / SK	PS / SK	PS / SK	PS / SK	PS / SK	PS / SK	PS / SK
	Tworzenie warunków do zagospodarowania nieużytków rolnych	PK	K	K	K	K	PK	PN	PK
	Zaoferowanie doradztwa oraz pomocy dla rolników aplikujących o środki z programów ukierunkowanym na obszary wiejskie	ST / BP / WT / SK	ST / BP / WT / SK	CH / KR / ST / BP / PS / WT / SK	ST / BP / SK	CH / KR / ST / BP / PS / WT / SK	CH / KR / ST / BP / WT / SK	CH / KR / ST / BP / WT / SK	CH / KR / ST / BP / PS / WT / SK
	Sukcesywne zalesianie gruntów o niskiej wartości bonitacyjnej oraz gruntów rolnych pod uprawy ekologiczne	PK	PK	PK	PK	PK	PK	PK	PK
	Scalanie gruntów rolnych	PS / SK	PS / SK	PS / SK	PS / SK	PS / SK	PS / SK	PS / SK	PS / SK
	Rozwój pozarolniczych form działalności gospodarczej	K	PK	PK	PK	PK	PK	W	PK
	Kampania informacyjna wśród rolników na temat możliwości pozyskania środków finansowych na rozwój gospodarstw agroturystycznych oraz na różnicowanie działalności rolnej	PS / SK	PS / SK	PS / SK	PS / SK	PS / SK	PS / SK	PS / SK	PS / SK
	Szkolenia dla rolników w zakresie podejmowania dodatkowej działalności zbliżonej do rolnictwa	PK	PK	PK	PK	PK	PK	PK	PK
	Doradztwo w zakresie zmiany zawodu dla osób zamierzających odejść z rolnictwa	PS / SK	PS / SK	PS / SK	PS / SK	PS / SK	PS / SK	PS / SK	PS / SK
	Tworzenie inkubatorów przetwórstwa rolno – spożywczego jako wsparcie dla rolników realizujących przetwórstwo własnych płodów rolnych	PK	PK	PK	PK	PK	PK	PK	PK
	Promocja produktu lokalnego	PS / SK	PS / SK	PS / SK	PS / SK	PS / SK	PS / SK	PS / SK	PS / SK
		N	N	N	N	N	N	N	N

kryteria oceny		standardy jakościowe							
		dostęp do bezpiecznych ekologicznie usług i zasobów				zmniejszanie ekologicznego ryzyka zdrowotnego			
Cele i Działania Strategii Rozwoju Gminy Susz na lata 2015-2025		19	20	21	22	23	24	25	26
		stymulowanie proekologicznych wzorców konsumpcji i produkcji	poprawa jakości środowiska miejskiego	zaopatrzenie w wodę wysokiej jakości	powszechny dostęp do bezpiecznych ekologicznie miejsc rekreacji i wypoczynku	odpowiedni stan sanitarny otoczenia	ograniczenie nadmiernego hałasu	eliminacja prekursorów ozonu	ograniczenie stopnia zapylenia (redukcja pyłu zawieszonego)
1	2	19	20	21	22	23	24	25	26
	Promocja produktu lokalnego	PS / SK	PS / SK	PS / SK	PS / SK	PS / SK	PS / SK	PS / SK	PS / SK
Rozwój gospodarstw ekologicznych									
	Promocja zasad prowadzenia gospodarstw ekologicznych wśród mieszkańców	PK	PK	PK	PK	PK	PK	PK	PK
	Szkolenia pozwalające na zdobycie wiedzy i umiejętności z zakresu zasad prowadzenia gospodarstw ekologicznych oraz produkcji żywności ekologicznej	PK	PK	PK	PK	PK	PK	PK	PK
	Zaoferowanie doradztwa oraz pomocy dla rolników decydujących się prowadzić gospodarstwa ekologiczne	PK	PK	PK	PK	PK	PK	PK	PK
	Promowanie stosowania ekologicznych technik w produkcji rolnej	PK	PK	PK	PK	PK	PK	PK	PK
Rozwój i promocja grup producenckich oraz rolniczych spółdzielni produkcyjnych									
	Aktywna promocja grup producenckich wśród mieszkańców	N	N	N	N	N	N	N	N
	Szkolenia dla rolników w zakresie zakładania grup producenckich	PK	PK	PK	PK	PK	PK	PK	PK
	Informowanie mieszkańców gminy o możliwościach założenia grup producenckich oraz uzyskania dofinansowania na ten cel	N	N	N	N	N	N	N	N
Poprawa jakości infrastruktury kulturalno-oświatowej oraz intensyfikacja działań sprzyjających rozwojowi kultury									
Poprawa warunków funkcjonowania oraz rozwój obiektów dydaktycznych, kulturalnych oraz sportowo-rekreacyjnych									
	Rozwój infrastruktury placówek dydaktycznych poprzez doposażenie, budowę, rozbudowę, remont, modernizację szkół i przedszkoli	PK	PK	PN	PK	PN	PN	PN	PN
	Rozwój infrastruktury sportowej poprzez doposażenie, budowę, rozbudowę, remont i modernizację obiektów sportowych	PK	PK	PN	PK	PN	PN	PN	PN
	Doposażenie, budowa i modernizacja świetlic wiejskich zgodnie z lokalnymi potrzebami mieszkańców	PK	PK	PN	PK	PN	PN	PN	PN
	Rozbudowa, modernizacja i wyposażenie budynków ośrodków kultury, bibliotek	PK	PK	PN	PK	PN	PN	PN	PN
	Budowa placów zabaw i innej infrastruktury dla dzieci	PK	PK	PN	PK	PN	PN	PN	PN
Zwiększenie dostępu do kultury jako sposobu spędzania wolnego czasu									
	Stworzenie atrakcyjnej oferty spędzania „czasu wolnego”	N	N	N	N	N	N	N	N
	Inspirowanie działań mających na celu poszerzenie zakresu działalności placówek kultury	PK	PK	PN	PK	PN	PN	PN	PN
		PK	PK	PN	PK	PN	PN	PN	PN

kryteria oceny		standardy jakościowe							
		dostęp do bezpiecznych ekologicznie usług i zasobów			zmniejszanie ekologicznego ryzyka zdrowotnego				
Cele i Działania Strategii Rozwoju Gminy Susz na lata 2015-2025		19	20	21	22	23	24	25	26
		stymulowanie proekologicznych wzorców konsumpcji i produkcji	poprawa jakości środowiska miejskiego	zaopatrzenie w wodę wysokiej jakości	powszechny dostęp do bezpiecznych ekologicznie miejsc rekreacji i wypoczynku	odpowiedni stan sanitarny otoczenia	ograniczenie nadmiernego hałasu	eliminacja prekursorów ozonu	ograniczenie stopnia zapylenia (redukcja pyłu zawieszonego)
1	2	19	20	21	22	23	24	25	26
	Organizacja imprez kulturalno-rekreacyjnych dla mieszkańców i turystów	ST / BP / WT / SK	ST / BP / WT / SK	CH / KR / ST / BP / PS / WT / SK	ST / BP / SK	CH / KR / ST / BP / PS / WT / SK	CH / KR / ST / BP / WT / SK	CH / KR / ST / BP / WT / SK	CH / KR / ST / BP / PS / WT / SK
	Udostępnianie niezagospodarowanych obiektów społeczności lokalnej	PK	PK	PN	PK	PN	PN	PN	PN
	Poszerzenie oferty kulturalnej świetlic	ST / BP / WT / SK	ST / BP / WT / SK	CH / KR / ST / BP / PS / WT / SK	ST / BP / SK	CH / KR / ST / BP / PS / WT / SK	CH / KR / ST / BP / WT / SK	CH / KR / ST / BP / WT / SK	CH / KR / ST / BP / PS / WT / SK
	Wyrównywanie szans edukacyjnych oraz stworzenie optymalnych warunków rozwoju dla dzieci i młodzieży	N	N	N	N	N	N	N	N
	Zwiększenie dostępu do nauki języków obcych	PS / SK	PS / SK	PS / SK	PS / SK	PS / SK	PS / SK	PS / SK	PS / SK
	Rozwój kompetencji nauczycieli z zakresu innowacyjnych metod nauczania	PK	PK	PK	PK	PK	PK	PK	PK
	Zachęcanie młodzieży do udziału w życiu społecznym i publicznym gminy	PS / SK	PS / SK	PS / SK	PS / SK	PS / SK	PS / SK	PS / SK	PS / SK
	Rozszerzenie pozalekcyjnej oferty zajęć dla dzieci i młodzieży	PK	PK	PK	PK	PK	PK	PK	PK
	Współpraca z organizacjami pozarządowymi w celu wykorzystania szansy na sfinansowanie ciekawych przedsięwzięć adresowanych do dzieci i młodzieży	PS / SK	PS / SK	PS / SK	PS / SK	PS / SK	PS / SK	PS / SK	PS / SK
	Poprawa standardu infrastruktury sportowej oraz zwiększenie efektywności jej wykorzystania								
	Wspieranie klubów i innych organizacji sportowych	N	N	N	N	N	N	N	N
	Organizacja imprez sportowych	PS / SK	PS / SK	PS / SK	PS / SK	PS / SK	PS / SK	PS / SK	PS / SK
	Promocja gminy poprzez udział drużyn gminnych w imprezach sportowych o charakterze ponadgminnym	PK	PK	PN	PK	PN	PN	PN	PN
	Wspieranie sportu szkolnego i międzyszkolnego	ST / BP / WT / SK	ST / BP / WT / SK	CH / KR / ST / BP / PS / WT / SK	ST / BP / SK	CH / KR / ST / BP / PS / WT / SK	CH / KR / ST / BP / WT / SK	CH / KR / ST / BP / WT / SK	CH / KR / ST / BP / PS / WT / SK
		N	N	N	N	N	N	N	N
		PS / SK	PS / SK	PS / SK	PS / SK	PS / SK	PS / SK	PS / SK	PS / SK
		N	N	N	N	N	N	N	N
		PS / SK	PS / SK	PS / SK	PS / SK	PS / SK	PS / SK	PS / SK	PS / SK

LEGENDA

Pozytywne	Wzmacniające (W)	– służące bezpośrednio ochronie środowiska
	Korzystne (K)	– istotnie zwiększające szansę lub tempo minimalizacji oddziaływania na środowisko
	Potencjalnie Korzystne (PK)	– korzyści środowiskowe przeważają w sposób jednoznaczny nad ewentualnymi skutkami negatywnymi, jednak ich osiągnięcie nie jest zagwarantowane i wymaga spełnienia dodatkowych warunków;
Neutralne (N)		– nie można zidentyfikować istotnych (znaczących) pól wzajemnych oddziaływań (ani pozytywnych, ani negatywnych) poszczególnych działań z priorytetami ochrony środowiska;
Negatywne	Potencjalnie Negatywne (PN)	– koszty/negatywne skutki środowiskowe równoważą lub przewyższają możliwe pozytywy, związane z realizacją inwestycji, jednak ujemny bilans w tym zakresie jest uzależniony od sposobu, lokalizacji lub innych czynników związanych z realizacją danego działania (innymi słowy możliwe jest, przynajmniej częściowe wyeliminowanie negatywnych skutków, pod warunkiem odpowiedniej realizacji działania);
	Niekorzystne/hamujące (H)	– realizacja określonego działania, niesie ze sobą niemożliwe do uniknięcia koszty środowiskowe, przeważające ewentualne (o ile występują) pozytywy w tym zakresie
	Konflikt (F)	– realizacja danego działania niesie ze sobą niemożliwe do uniknięcia konflikty z innymi celami lub wymogami ochrony środowiska, praktycznie wykluczając możliwość ich osiągnięcia
Czas oddziaływania	Chwilowe (CH)	– oddziaływanie mające wpływ na środowisko w momencie podjęcia inwestycji
	Krótkoterminowe (KR)	– oddziaływanie w czasie trwania inwestycji
	Średnioterminowe (SR)	– oddziaływanie kilkuletnie
	Długoterminowe (DR)	– oddziaływanie kilkunastoletnie
	Stale (ST)	– oddziaływanie ciągłe, dłuższe niż długotrwałe
Rodzaj oddziaływania	Bezpośrednie (BP)	– oddziaływanie bez jakiegokolwiek pośrednictwa
	Pośrednie (PS)	– oddziaływanie przez czynnik pośredni
	Wtórne (WT)	– oddziaływanie powstałe w wyniku zmian, przekształcenia czegoś lub jako następstwo czegoś
	Skumulowane (SK)	– oddziaływanie wywołane wpływem danego rodzaju działalności w połączeniu z innymi obecnymi lub realnymi przyszłymi działaniami